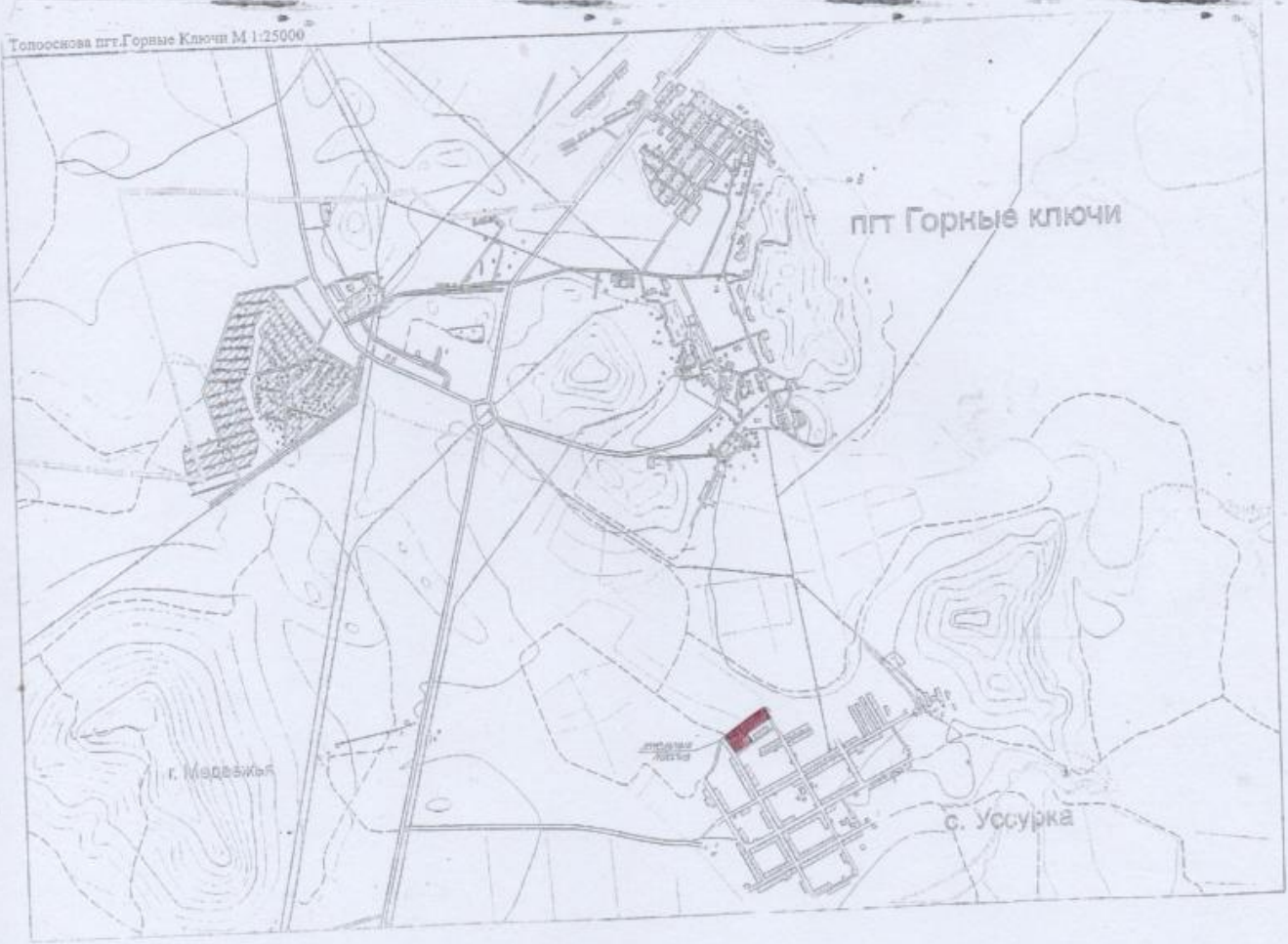


Топооснова пгт Горные Ключи М 1:25000



пгт Горные ключи

г. Медвежий

с. Уссурка





Схема
расположения земельных участков на кадастровом плане территории Кировского муниципального района с местоположением установленным относительно ориентира, расположенного за пределами границ земельных участков. Ориентир - нежилое здание. Адрес ориентира: край Приморский, район Кировский, село Увальное, ул. Шоссейная, д. 14

Масштаб 1:2000

Кадастровый кварталы 25:05:130101, 25:05:010305

УТВЕРЖДЕНО:
Глава Кировского городского поселения _____ мп _____ Лозовских С.А.

Приложение к распоряжению главы Кировского городского поселения от _____ № _____

Условные обозначения:

- Границы земельных участков
- Границы земельных участков по сведениям ГКН
- Граница кадастрового деления
- Граница охранной зоны

ЗУ1 площадью 1500 кв. м, в том числе охранный зона 146 кв. м, расположен примерно в 595 м от ориентира по направлению на юго-восток

ЗУ2 площадью 1500 кв. м, в том числе охранный зона 151 кв. м, расположен примерно в 525 м от ориентира по направлению на юго-восток



ЗУ3 площадью 1500 кв. м, в том числе охранный зона 155 кв. м, расположен примерно в 545 м от ориентира по направлению на юго-восток

ЗУ4 площадью 1500 кв. м, в том числе охранный зона 159 кв. м, расположен примерно в 565 м от ориентира по направлению на юго-восток

ЗУ5 площадью 1500 кв. м, в том числе охранный зона 82 кв. м, расположен примерно в 1200 м от ориентира по направлению на юго-восток

ЗУ6 площадью 1500 кв. м, в том числе охранный зона 87 кв. м, расположен примерно в 1230 м от ориентира по направлению на юго-восток

Индивидуальный предприниматель
Резников А.И.



Топооснова пгт Кировский, с. Луговое М 1:25000

