

## АКТ № 281

### ГОСУДАРСТВЕННОЙ ИСТОРИКО-КУЛЬТУРНОЙ ЭКСПЕРТИЗЫ земельного участка, отведенного под проектирование и строительство объекта «Межпоселковый газопровод от ГРС Уссурийск до площадки ТОР «Михайловская» (площадка ООО «Русагро-Приморье»)» (код стройки 25/891-1).

Настоящий акт государственной историко-культурной экспертизы (далее – экспертиза) составлен в соответствии с Федеральным законом от 25.06.2002 г. № 73-ФЗ «Об объектах культурного наследия (памятниках истории и культуры) народов Российской Федерации» (гл. 5, ст. 28 – 32); «Положением о государственной историко-культурной экспертизе», утвержденным Постановлением Правительства Российской Федерации от 15.07.2009 г. № 569.

Дата начала проведения экспертизы	12 декабря 2016 г.
Дата окончания проведения экспертизы	28 декабря 2016 г.
Место проведения экспертизы	г. Владивосток
Заказчик экспертизы	АО «Газпром газораспределение Дальний Восток»

#### Сведения об эксперте:

<b>Фамилии, имя и отчество</b>	Попов Александр Николаевич
<b>Образование</b>	Высшее
<b>Специальность</b>	Историк, преподаватель истории
<b>Учёная степень</b>	Кандидат исторических наук
<b>Стаж работы</b>	25 лет
<b>Место работы и должность</b>	Федеральное государственное автономное образовательное учреждение высшего профессионального образования «Дальневосточный федеральный университет», директор музея.
<b>Реквизиты аттестации</b>	Приказ Министерства культуры РФ от 16.06.2015 г. № 1793 «Об утверждении статуса аттестованного эксперта по проведению государственной историко-культурной экспертизы».

Эксперт несет ответственность за достоверность сведений, изложенных в заключении экспертизы.

Эксперт  А.Н. Попов

## **Сведения об организации – заказчике экспертизы**

АО «Газпром газораспределение Дальний Восток», 680011, г. Хабаровск, ул. Брестская, 51.

## **Объект экспертизы:**

Земельный участок, отведенный под проектирование и строительство объекта «Межпоселковый газопровод от ГРС Уссурийск до площадки ТОР «Михайловская» (площадка ООО «Русагро-Приморье»)» (код стройки 25/891-1).

Трасса прокладки газопровода расположена на территории Уссурийского городского округа и Михайловского муниципального района (Приложение 1). Исследуемая территория проходит по равнинной местности с небольшими всхолмлениями, в долинах рек Глуховка, Васильевка, Раковка, Михайловка и безымянных мелких ручьёв – притоков этих рек. На протяжении маршрута встречаются заболоченные участки, сельскохозяйственные поля, частично трасса проходит через населенные пункты с.Минеральный, с.Кирпичное, с.Михайловка.

## **Цель экспертизы:**

1. Определение наличия или отсутствия объектов культурного наследия, включенных в реестр, выявленных объектов культурного наследия либо объектов, обладающих признаками объекта культурного наследия, на земельных участках, землях лесного фонда либо в границах водных объектов или их частей, подлежащих воздействию земляных, строительных, мелиоративных, хозяйственных работ, указанных в статье 30 Федерального закона от 25.06.2002 г. № 73-ФЗ «Об объектах культурного наследия

(памятниках истории и культуры) народов Российской Федерации» работ по использованию лесов и иных работ, в случае, если орган охраны объектов культурного наследия не имеет данных об отсутствии на указанных земельных участках, землях лесного фонда либо водных объектах или их частях объектов культурного наследия либо объектов, обладающих признаками объекта культурного наследия в соответствии со статьей 3 Федерального закона от 25.06.2002 г. № 73-ФЗ «Об объектах культурного наследия (памятниках истории и культуры) народов Российской Федерации»;

2. Обеспечение сохранности объектов культурного наследия, включенных в реестр, выявленных объектов культурного наследия либо объектов, обладающих признаками объекта культурного наследия, при проведении земляных, строительных, мелиоративных, хозяйственных работ, указанных в статье 30 Федерального закона от 25.06.2002 г. № 73-ФЗ «Об объектах культурного наследия (памятниках истории и культуры) народов Российской Федерации» работ по использованию лесов и иных работ.

#### **Перечень документов, представленных для проведения экспертизы:**

1. Ситуационная схема расположения земельного участка, отведенного под проектирование и строительство объекта «Межпоселковый газопровод от ГРС Уссурийск до площадки ТОР «Михайловская» (площадка ООО «Русагро-Приморье»)» (код стройки 25/891-1). (Приложение 1).

2. Каталог координат земельных участков для размещения объекта «Межпоселковый газопровод от ГРС Уссурийск до площадки ТОР «Михайловская» (площадка ООО «Русагро-Приморье»)» (код стройки 25/891-1). (Приложение 2)

3. Производственный отчет о проведении археологических работ на земельном участке для объекта «Межпоселковый газопровод от ГРС Уссурийск до площадки ТОР «Михайловская» (площадка ООО «Русагро-Приморье»)» (код стройки 25/891-1). (Приложение 3).

Объем представленных материалов достаточен для проведения историко-культурной экспертизы.

### **Сведения о проведенных исследованиях:**

На земельном участке для объекта земельного участка для объекта «Межпоселковый газопровод от ГРС Уссурийск до площадки ТОР «Михайловская» (площадка ООО «Русагро-Приморье»)» (код стройки 25/891-1) были выполнены необходимые научно-исследовательские мероприятия специалистами Отдела археологических экспертиз КНИИ ДВФУ. Археологические исследования проводились на основании Открытого листа № 425 от 25.05.2015 г., выданного на имя Е.Ю. Никитина. Научные работы велись пешим маршрутом с целью более детального осмотра перспективных участков, закладывались разведочные шурфы. Результат работ содержится в Производственном отчете (Приложение 3). Археологические работы производились в границах объекта экспертизы, описание объема и видов археологических исследований с картографическими и фото материалами даны в Производственном отчете. Сведения из представленного Производственного отчета могут быть использованы и являются достаточными для выводов экспертизы.

### **Обоснование вывода экспертизы**

1. Научные археологические исследования выполнены в соответствии с п. 7, ст. 45.1 Федерального закона от 25.06.2002 г. № 73-ФЗ «Об объектах культурного наследия (памятниках истории и культуры) народов Российской Федерации».

Эксперт



А.Н. Попов

2. Проведенная научная археологическая работа соответствует требованиям Положения «О порядке проведения археологических полевых работ и составления научной отчетной документации», утвержденного постановлением Бюро Отделения историко-филологических наук Российской академии наук от «27» ноября 2013 г. № 85, и выполнена в соответствии с ГОСТ Р 55627-2013 «Археологические изыскания в составе работ по реставрации, консервации, ремонту и приспособлению объектов культурного наследия», утвержденный и введенный в действие Приказом Федерального агентства по техническому регулированию и метрологии от 09.10.2013 г. № 1138-ст; «Методикой определения границ территории объекта археологического наследия», рекомендованной к применению письмом Министерства культуры РФ от 27.01.2012 г. № 12-01-39/05-АБ..

3. По результатам археологических исследований было установлена следующая ситуация в отношении объектов археологического наследия:

- Ближайшие объекты археологического наследия расположены на значительном расстоянии от территории объекта экспертизы (ОАН Тимирязевский-1 в 350-400 м; ОАН Воздвиженка-2 в 150-200 м; ОАН Воздвиженка-3 в 500 м; ОАН Воздвиженка-4 в 200 – 2050 м; ОАН Воздвиженка-5 в 200 – 2050 м);

- В границах объекта экспертизы объекты культурного наследия, либо объекты, обладающие признаками объекта культурного наследия **не обнаружены.**

### **ВЫВОД ЭКСПЕРТИЗЫ:**

1. **Определено отсутствие объектов культурного наследия,** включенных в реестр, выявленных объектов культурного наследия либо объектов, обладающих признаками объекта культурного наследия, на земельном участке, отведенном под проектирование и строительство объекта «Межпоселковый газопровод от ГРС Уссурийск до площадки ТОР

«Михайловская» (площадка ООО «Русагро-Приморье»))» (код стройки 25/891-1).

2. Земельный участок, отведенный под проектирование и строительство объекта «Межпоселковый газопровод от ГРС Уссурийск до площадки ТОР «Михайловская» (площадка ООО «Русагро-Приморье»))» (код стройки 25/891-1). **не нуждается в обеспечении сохранности объектов культурного наследия**, включенных в реестр, выявленных объектов культурного наследия либо объектов, обладающих признаками объекта культурного наследия.

3. Проведение земляных, строительных, мелиоративных и (или) хозяйственных работ на земельном участке, отведенном под проектирование и строительство объекта «Межпоселковый газопровод от ГРС Уссурийск до площадки ТОР «Михайловская» (площадка ООО «Русагро-Приморье»))» (код стройки 25/891-1), **возможно** без мероприятий по сохранению объектов культурного наследия

**Приложения:**

1. Ситуационная схема расположения земельного участка, отведенного под проектирование и строительство объекта «Межпоселковый газопровод от ГРС Уссурийск до площадки ТОР «Михайловская» (площадка ООО «Русагро-Приморье»))» (код стройки 25/891-1). (Приложение 1).

2. Каталог координат земельных участков для размещения объекта «Межпоселковый газопровод от ГРС Уссурийск до площадки ТОР «Михайловская» (площадка ООО «Русагро-Приморье»))» (код стройки 25/891-1). (Приложение 2)

3. Производственный отчет о проведении археологических работ на земельном участке для объекта «Межпоселковый газопровод от ГРС Уссурийск до площадки ТОР «Михайловская» (площадка ООО «Русагро-Приморье»))» (код стройки 25/891-1). (Приложение 3).

28.12.2016 г.

Эксперт

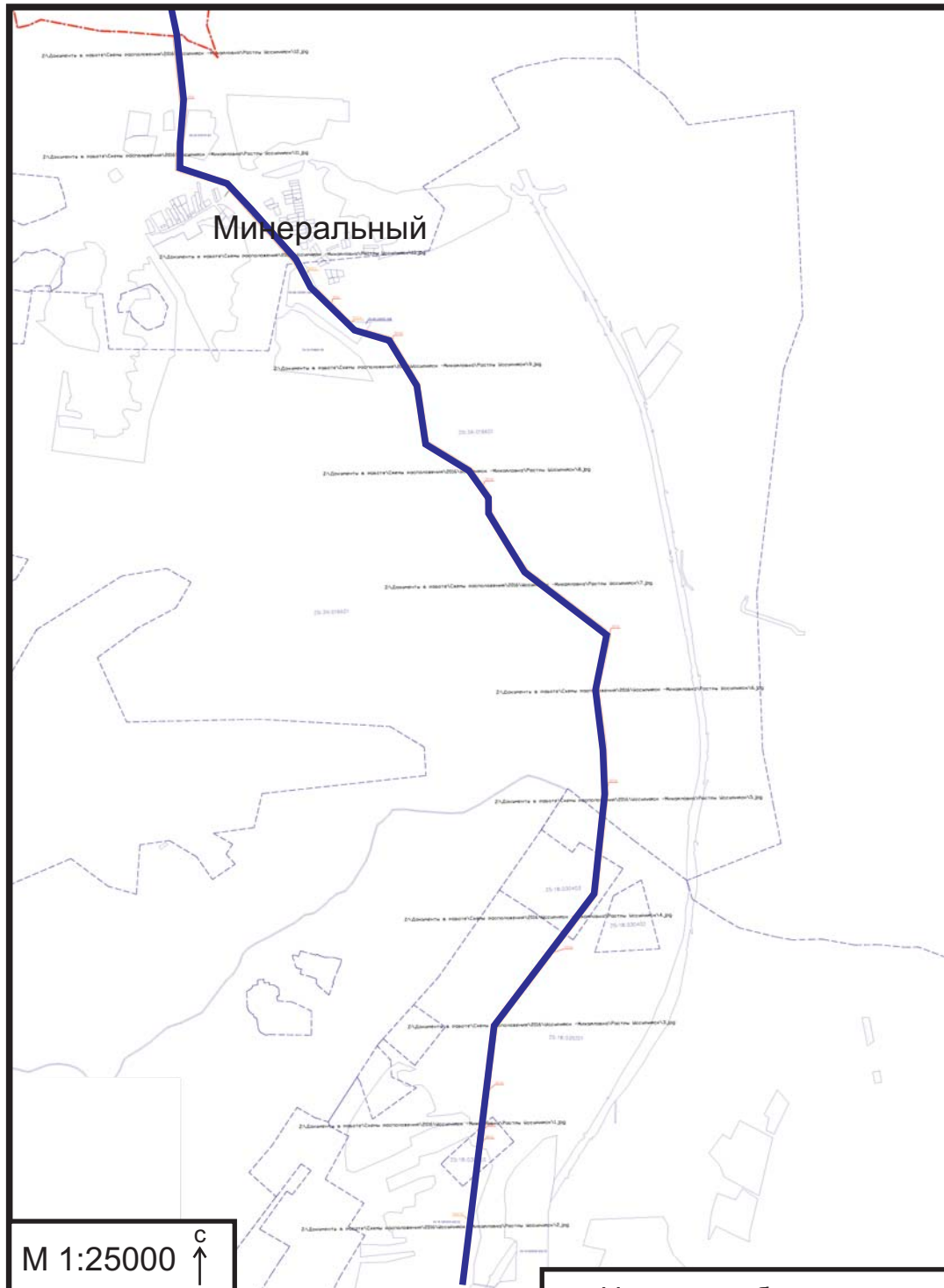


А.Н. Попов

Эксперт



А.Н. Попов



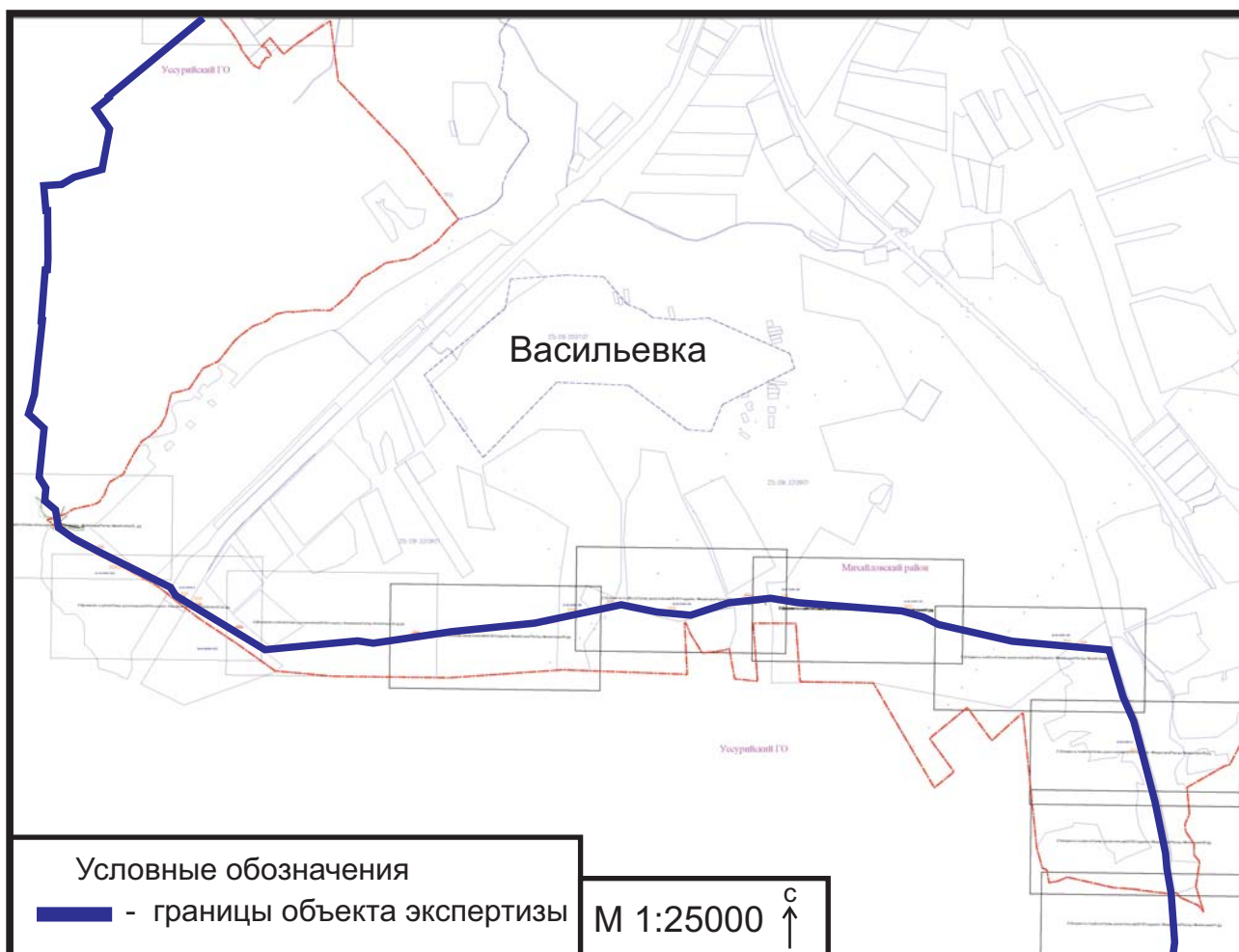
М 1:25000 ↑ С

Условные обозначения  
— - границы объекта экспертизы

Ситуационная схема расположения земельного участка, отведенного под проектирование и строительство объекта «Межпоселковый газопровод от ГРС Уссурийск до площадки ТОР «Михайловская» (площадка ООО «Русагро-Приморье»)» (код стройки 25/891-1)

Эксперт

А.Н. Попов

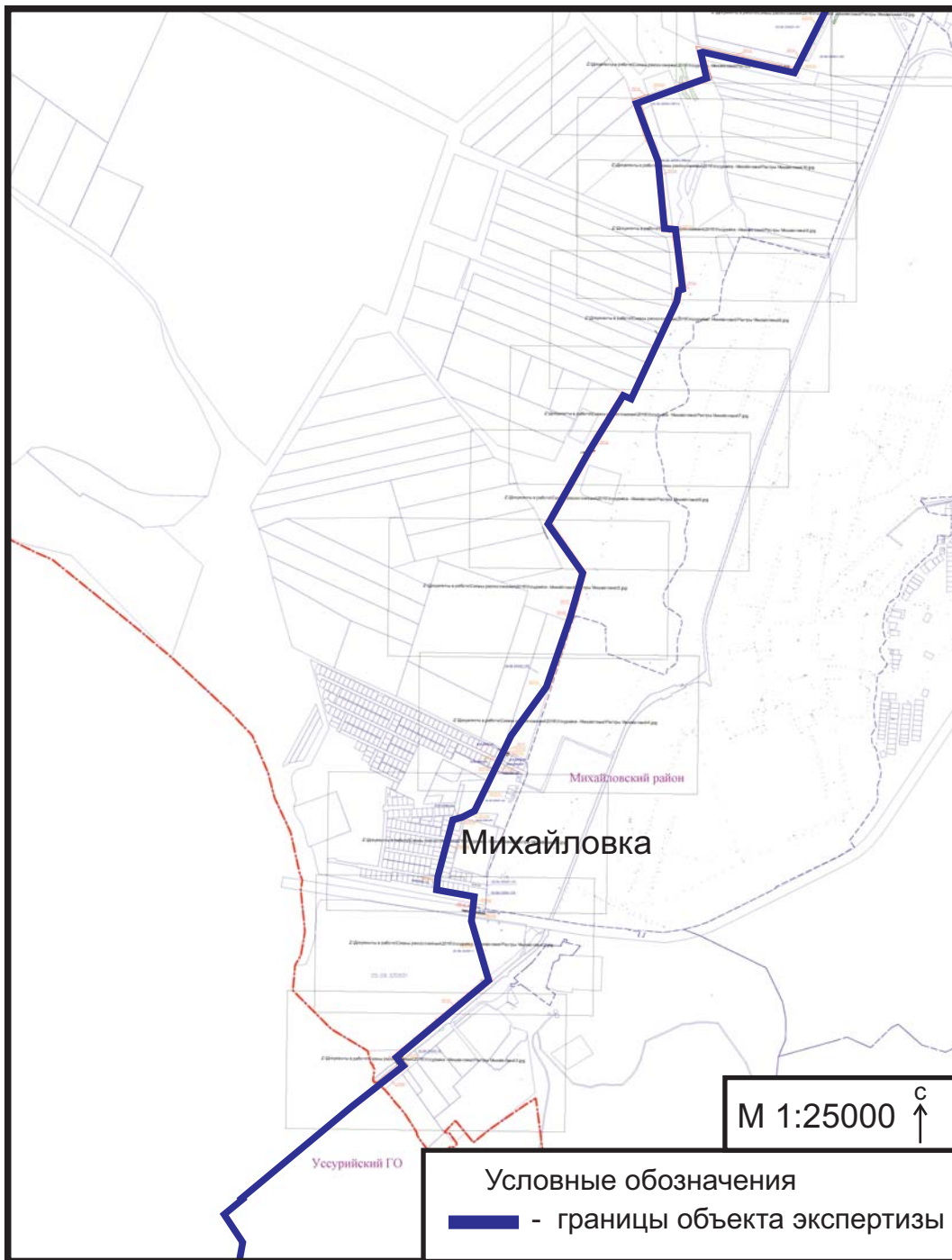


Ситуационная схема расположения земельного участка, отведенного под проектирование и строительство объекта «Межпоселковый газопровод от ГРС Уссурийск до площадки ТОР «Михайловская» (площадка ООО «Русагро-Приморье»)» (код стройки 25/891-1)

Эксперт

**А.Н. Попов**

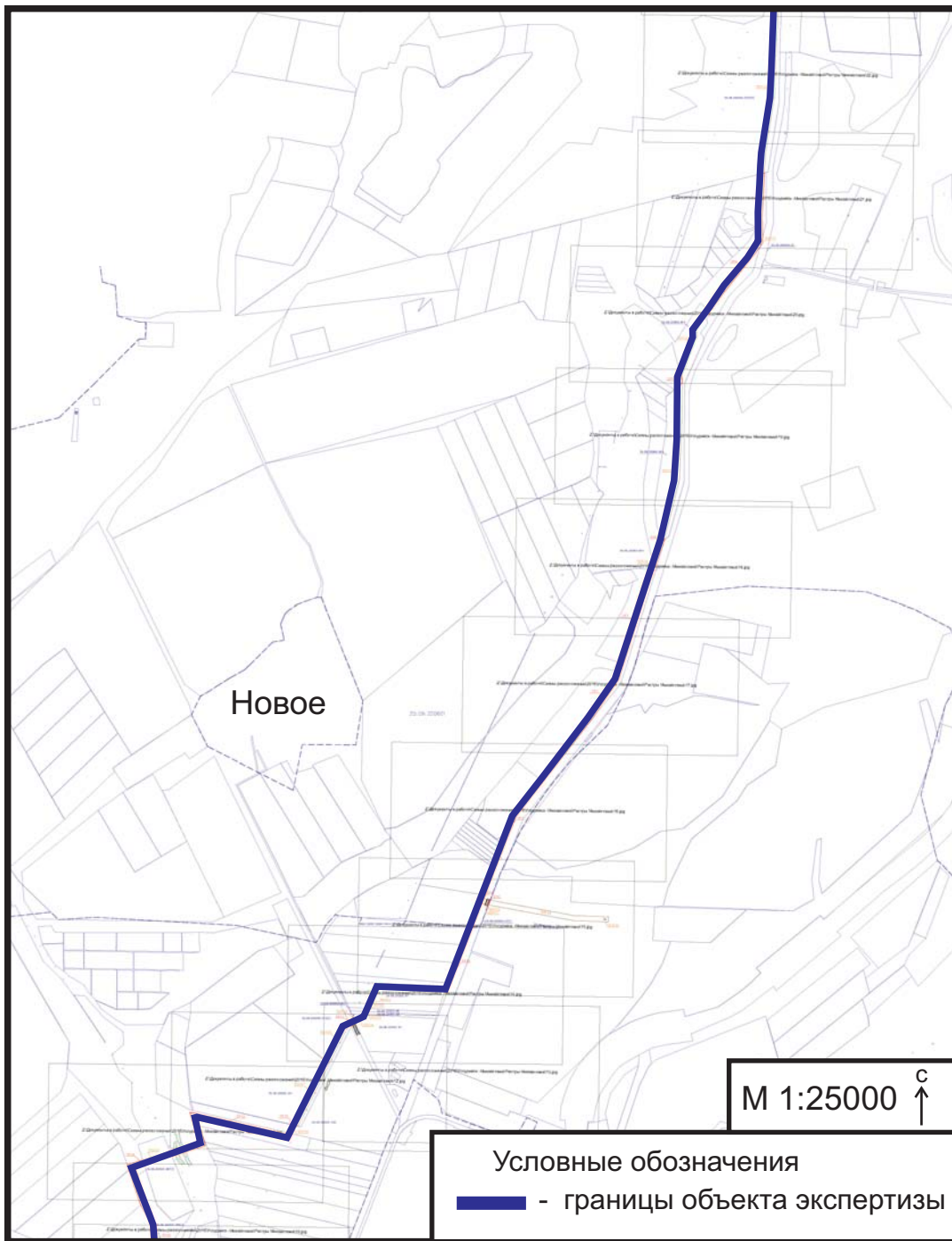




Ситуационная схема расположения земельного участка, отведенного под проектирование и строительство объекта «Межпоселковый газопровод от ГРС Уссурийск до площадки ТОР «Михайловская» (площадка ООО «Русагро-Приморье»)» (код стройки 25/891-1)

Эксперт

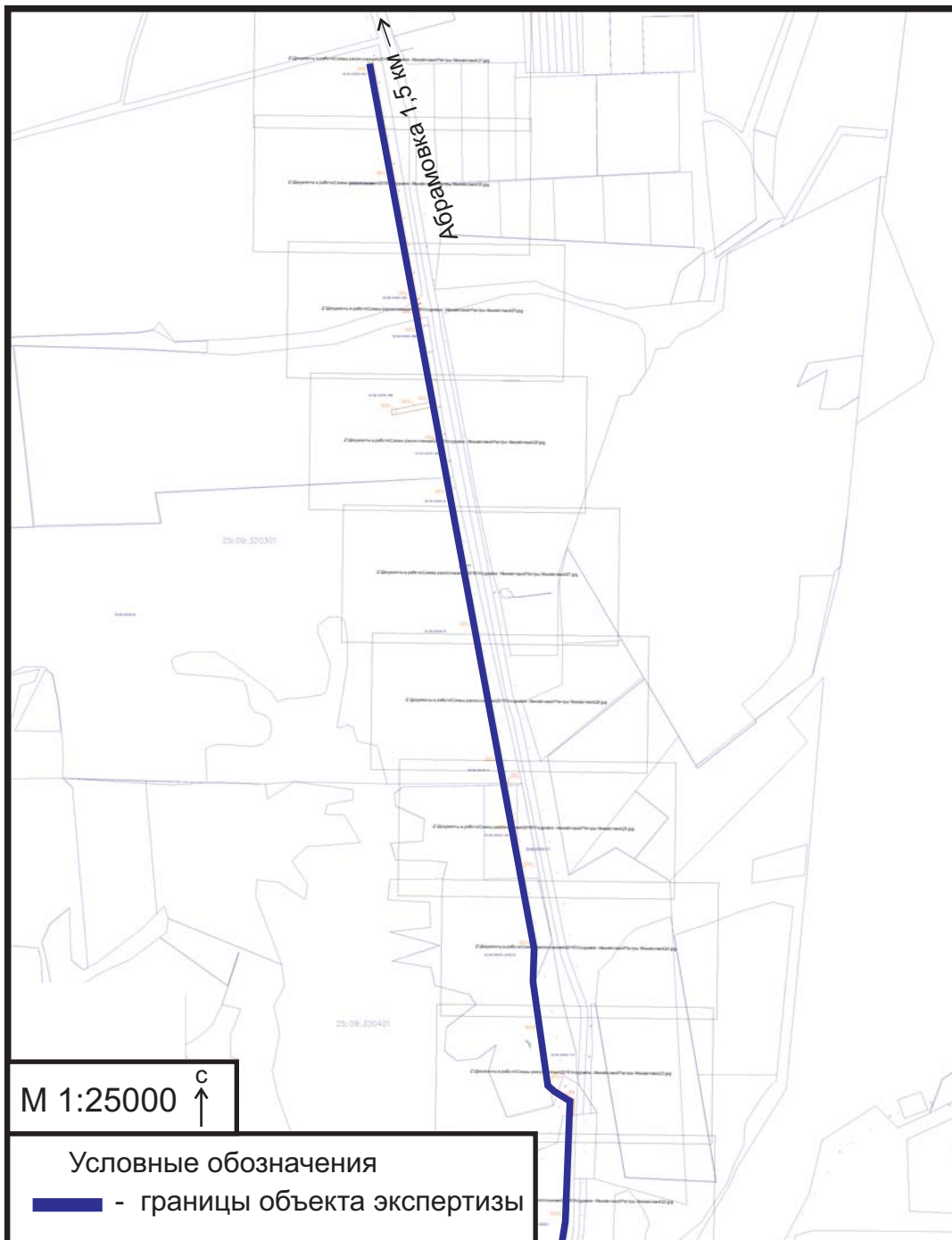
А.Н. Попов



Ситуационная схема расположения земельного участка, отведенного под проектирование и строительство объекта «Межпоселковый газопровод от ГРС Уссурийск до площадки ТОР «Михайловская» (площадка ООО «Русагро-Приморье»)» (код стройки 25/891-1)

Эксперт

А.Н. Попов



Ситуационная схема расположения земельного участка, отведенного под проектирование и строительство объекта «Межпоселковый газопровод от ГРС Уссурийск до площадки ТОР «Михайловская» (площадка ООО «Русагро-Приморье»)» (код стройки 25/891-1)

Эксперт

А.Н. Попов