

**А К Т № 4**  
**от «26» мая 2016 г.**  
**государственной историко-культурной экспертизы**

**Объект экспертизы:** по земельному участку для предоставления в собственность для производства и переработки сельскохозяйственной продукции, находящегося относительно ориентира, расположенного за пределами участка. Ориентир жилой дом. Участок находится примерно в 38 м от ориентира по направлению на юго-запад. Почтовый адрес ориентира: Приморский край, р-н Уссурийский, с. Утесное, ул. Ефимова, д.10. Кадастровый номер квартала: 25:18:390101 (СХЗ 3)

**Дата начала и дата окончания проведения экспертизы:**  
Начало экспертизы - «21» мая 2016 г.  
Окончание экспертизы – «26» мая 2016 г.

**Заказчик экспертизы:** *ФГБУН Институт истории, археологии и этнографии народов Дальнего Востока ДВО РАН*  
*690050, г. Владивосток, ул. Пушкинская, 89; тел/факс (4243) 220507; ИНН 2536036203 / КПП 253601001*  
*Директор — Ларин В.Л.*

Основание: договор гражданско-правового характера № 6 «19» мая 2016 г.  
Место проведения экспертизы: *Россия. г. Ульяновск*

**Эксперт:** Юрий Анатольевич Семькин — на основании Приказа Министерства культуры Российской Федерации № 478, от 21.03.2014 г.

**Сведения об эксперте:**  
Образование — *высшее.*  
Специальность — *историк-преподаватель*  
Стаж работы по профилю экспертной деятельности — *2 года.*  
Место работы и должность — *ФГБОУ ВПО Ульяновский государственный педагогический университет им. И.Н.Ульянова, доцент, НИИ истории и культуры Ульяновской области им. М.М.Карамзина, зав. отделом археологии.*  
Реквизиты аттестации — *аттестован Приказом Министерства культуры Российской Федерации № 478, от 21.03.2014 г.*

Профиль экспертной деятельности — *выявленные объекты культурного наследия в целях обоснования целесообразности включения данных объектов в реестр;*

- *документация, за исключением научных отчетов о выполненных археологических полевых работах, содержащая результаты исследований, в*

Эксперт 

соответствии с которыми определяется наличие или отсутствие объектов, обладающих признаками объекта культурного наследия, на земельных участках, подлежащих воздействию земляных, строительных, мелиоративных, хозяйственных работ, работ по использованию лесов и иных работ;

- документация или разделы документации, обосновывающие меры по обеспечению сохранности объекта культурного наследия, включенного в реестр, выявленного объекта культурного наследия либо объекта, обладающего признаками объекта культурного наследия, при проведении земляных, мелиоративных, хозяйственных работ, указанных в настоящей статье работ по использованию лесов и иных работ в границах территории объекта культурного наследия либо на земельном участке, непосредственно связанном с земельным участком в границах территории объекта культурного наследия;

- документы, обосновывающие включение объектов культурного наследия в реестр;

**Информация о том, что, в соответствии с законодательством Российской Федерации, эксперт несет ответственность за достоверность сведений, изложенных в заключении:**

Эксперт предупрежден об ответственности за достоверность сведений, изложенных в заключение экспертизы в соответствии с Положением о государственной историко-культурной экспертизе, утвержденным постановлением Правительства Российской Федерации от 15.07.2009 г. № 569, а также со ст. 307 Уголовного Кодекса Российской Федерации.

**Отношение к заказчику работ:**

*эксперт Семькин Юрий Анатольевич*

— не имеет родственных связей с заказчиком (его должностными лицами, работниками);

— не состоит в трудовых отношениях с заказчиком;

— не имеет долговых или иных имущественных обязательств перед заказчиком;

— не владеет ценными бумагами, акциями (долями участия, паями в уставных капиталах) заказчика;

— не заинтересован в результатах исследований и решений, вытекающих из настоящего экспертного заключения, с целью получения выгоды в виде денег, ценностей, иного имущества, услуг имущественного характера или имущественных прав для себя или третьих лиц.

**Основания проведения государственной историко-культурной экспертизы:**

— Федеральный закон № 73-ФЗ «Об объектах культурного наследия (памятниках истории и культуры) народов Российской Федерации» от

Эксперт

25.06.2002 г. (редакция от 12.11.2012 г. с изменениями, вступившими в силу с 01.01.2013 г.).

— Положение о государственной историко-культурной экспертизе (утвержденное Постановлением Правительства Российской Федерации от 15.07.2009 г. № 569).

— Положение о порядке выдачи разрешений (открытых листов) на право проведения работ по выявлению и изучению объектов археологического наследия. Утверждено Приказом Федеральной службы по надзору за соблюдением законодательства в области охраны культурного наследия от 03.02.2009 г. № 15.

— Положение о производстве археологических полевых работ (археологических раскопок и разведок) и составления отчетной научной документации. Утверждено постановлением Отделения историко-филологических наук РАН от 30.01.2013 г. № 17.

— Договор № 6 между *ФГБУН Институт истории, археологии и этнографии народов Дальнего Востока ДВО РАН* и экспертом Семькиным Ю.А.


#### **Цель экспертизы:**

Определение наличия или отсутствие объектов культурного наследия включенных в реестр, выявленных объектов культурного наследия, либо объектов культурного наследия, обладающих признаками объектов культурного наследия в случае, если органы охраны объектов культурного наследия не имеют данных об отсутствии на указанных земельных участках или их частях объектов культурного наследия, либо объектов, обладающих признаками объекта культурного наследия в соответствии со ст. 3 ФЗ (ст. 28. Федерального Закона 73-ФЗ) границах земельного участка (кадастровый номер 25:18: 390101) для производства и переработки сельскохозяйственной продукции, находящегося относительно ориентира, расположенного за пределами участка. Ориентир жилой дом. Участок находится примерно в 38 м от ориентира по направлению на юго-запад. Почтовый адрес ориентира: Приморский край, р-н Уссурийский, с. Утесное, ул. Ефимова, д.10. Кадастровый номер квартала: 25:18:390101 (СХЗ 3), площадь 1734 кв. м.

#### **Объект экспертизы:**

Земельный участок (кадастровый номер 25:18: 390101) для производства и переработки сельскохозяйственной продукции, находящегося относительно ориентира, расположенного за пределами участка. Ориентир жилой дом. Участок находится примерно в 38 м от ориентира по направлению на юго-запад. Почтовый адрес ориентира: Приморский край, р-н Уссурийский, с. Утесное, ул. Ефимова, д.10. Кадастровый номер квартала: 25:18:390101 (СХЗ 3), площадь 1734 кв. м.

Эксперт



Участок находится в северо-западной части охранной зоны памятника археологии Федерального значения – Краснояровское городище. С северо-восточной стороны он примыкает к участку с жилым домом (адрес: с. Утесное, ул. Ефимова, д. 10) (рис. 4, 5). С западной и юго-западной стороны он граничит с участком, где расположено хозяйство Стасевича. Восточная сторона участка упирается в дорогу ул. Ефимова. Участок имеет слабый наклон в северном направлении. На его территории много деревьев, кустов и современного мусора, также было зафиксировано, что через участок совсем недавно была прорыта траншея, скорее всего, от кабеля. В центральной части участка расположены два столба четырехпроходной ЛЭП (3/Ф-1 –Ф-3). По направлению запад-восток по данному участку проходила дорога, выходящая из ворот хозяйства Стасевича, а также там прослежен водоотвод.

**Перечень документов, представленных заказчиком экспертизы:**

- Схема расположения земельного участка (кадастровый номер 25:18:390101) для производства и переработки сельскохозяйственной продукции, находящегося относительно ориентира, расположенного за пределами участка. Ориентир жилой дом. Участок находится примерно в 38 м от ориентира по направлению на юго-запад. Почтовый адрес ориентира: Приморский край, р-н Уссурийский, с. Утесное, ул. Ефимова, д.10. Кадастровый номер квартала: 25:18:390101 (СХЗ 3), площадь 1734 кв. м.

— Производственный отчет об археологических исследованиях в границах земельного участка (кадастровый номер 25:18:390101) для производства и переработки сельскохозяйственной продукции, находящегося относительно ориентира, расположенного за пределами участка. Ориентир жилой дом. Участок находится примерно в 38 м от ориентира по направлению на юго-запад. Почтовый адрес ориентира: Приморский край, р-н Уссурийский, с. Утесное, ул. Ефимова, д.10. Кадастровый номер квартала: 25:18:390101 (СХЗ 3), площадь 1734 кв. м.


**Сведения об обстоятельствах, повлиявших на процесс проведения и результаты экспертизы:**

Обстоятельства, повлиявшие на процесс проведения и результаты экспертизы, отсутствуют.

**Краткая история исследований в районе размещения объекта экспертизы:**

Испрашиваемый участок расположен в охранной зоне памятника археологии – Краснояровское городище. Краснояровское городище идентифицируется с Верхней столицей государства Восточное Ся (1215-1233 гг.) – г. Кайюанем. Оно было возведено при перестройке города, существовавшего ранее на этом месте. Причем первый город был построен чжурчжэнями в цзиньский период (1115-1234 гг.). Краснояровское городище расположено в 5 км к югу от г. Уссурийска Приморского края, на высоком

Эксперт



утесе правого берега реки Раздольной (рис. 1, 2). Этот памятник с позапрошлого века привлекает внимание исследователей. В период с 1868 по 1916 гг. оно посещалось и обследовалось такими известными путешественниками и исследователями как И.А. Лопатин, Н.М. Пржевальский, П. Кафаров, Л.А. Кропоткин, Ф.Ф. Буссе, А.З. Фёдоров. С организацией Дальневосточной археологической экспедиции под руководством А.П. Окладникова в 1953-1954 гг. начинается этап стационарного археологического изучения памятника. В 1955, 1960 гг. исследования памятника вёл М.В. Воробьёв, в 1983-1985 гг. они были продолжены В.А. Хоревым. С 1995 г. исследования на городище ежегодно ведутся под руководством Н.Г. Артемьевой.

Красноярское городище было внесено в Список памятников, подлежащих охране как памятник государственного значения Постановлением Советом Министерства РСФСР от 30 августа 1960 г. № 1327, затем он фигурирует с этим статусом в Постановлениях СМРСФСР от 30.11.1961 г. № 1429, 07.09.1976 г. № 495, от 11.07.84 № 306. Следует здесь оговориться, что в охранную зону с самого начала вошла не вся площадь Красноярского городища, а лишь его цитадель, площадью 60 га. Из-за чего НПЦ по охране и использованию памятников истории и культуры Приморского края исправляя ошибку, допущенную ранее, доводит охранную площадь городища до 250 га, т.е. всю территорию, находящуюся под валами памятника и 100 м вокруг них. Охраняемая площадь Красноярского городища в 250 га уже в 1999 г. попадает в "Проект зон охраны памятников археологии Уссурийского историко-культурного комплекса", а "Постановлением № 10 губернатора Приморского края" от 12 января 2000 г. – утверждается. Причем это "Постановление" было отослано в Администрацию Уссурийского района для руководства и исполнения. В "Постановлении № 653 губернатора Приморского края" от 29 сентября 2000 г. об утверждении государственного списка недвижимых памятников истории и культуры местного (краевого) значения под пунктом 164 также значится Красноярское городище.


#### Использованные источники и литература:

Артемьева Н.Г., Отчёт об археологических исследованиях Красноярского городища в Уссурийском районе Приморского края 1995 году // Архив ИИАЭ ДВ ДВО РАН. Ф. 1, оп. 2 №397.

Артемьева Н.Г., Отчёт об археологических исследованиях Красноярского городища в Уссурийском районе Приморского края 1996 году // Архив ИИАЭ ДВ ДВО РАН. Ф. 1, оп. 2 №402.

Артемьева Н.Г., Отчёт об археологических исследованиях Красноярского городища в Уссурийском районе Приморского края 2000 году // Архив ИИАЭ ДВ ДВО РАН. Ф. 1, оп. 2 №.440

Эксперт



Артемьева Н.Г., Отчет об археологических исследованиях на Краснояровском городище в Уссурийском районе Приморского края в 2006 году // Архив ИИАЭ ДВО РАН, ф.1, оп. 2, д. 601. 130 п.л.

Артемьева Н.Г., 2000. Строительные горизонты Краснояровского городища // Интеграция археологических и этнографических исследований. Владивосток, Омск: ОмГПУ. С.148-149

Артемьева Н.Г., 2001. Столичное ведомство шаофуцзянь Восточного Ся // Вестник ДВО РАН. № 3. С. 91-100.

Артемьева Н.Г., 2001а. Фортификационные сооружения чжурчжэней (на примере Краснояровского городища) // Древняя и средневековая история Восточной Азии. К 1300-летию образования государства Бохай. Материалы международной конференции. Владивосток: ДВО РАН.

Артемьева Н.Г., 2003. Редут Краснояровского городища в Приморье // Российская археология. № 4. С. 139-146


Артемьева Н.Г. 2008. Кайюань – Верхняя столица чжурчжэньского государства Восточного Ся (1215-1233 гг.) // Столетие великого АПЭ. К юбилею академика Алексея Павловича Окладникова. Тихоокеанская археология. Шестнадцатый выпуск. Владивосток: Изд-во ДВГУ. С.291-305

Артемьева Н.Г. 2011. Начало исследований мастерской по выплавке железа и бронзы на Краснояровском городище // Вестник ДВО РАН. № 1. С. 120-127

**Сведения о проведенных исследованиях с указанием примененных методов, объема и характера выполненных работ:**

На земельном участке (кадастровый номер 25:18: 390101), расположенного за пределами участка. Ориентир жилой дом. Участок находится примерно в 38 м от ориентира по направлению на юго-запад. Почтовый адрес ориентира: край Приморский, г. Уссурийск, с. Утесное, ул. Ефимова, д. 10, площадь. 1734 кв. м были проведены необходимые научно-исследовательские мероприятия специалистами Института истории, археологии и этнографии народов Дальнего Востока ДВО РАН. Археологические исследования проводились на основании Открытого листа № 698 от 24 июня 2015 г., выданного на имя Артемьевой Н.Г. Научные работы велись пешим маршрутом с целью более детального осмотра перспективных участков. Был заложен один шурф в центральной части участка. Результаты работы содержатся в Производственном отчете о проведении археологических работ на земельном участке, расположенном в границах участка, адрес ориентира: Приморский край, р-н Уссурийский, с. Утесное, ул. Ефимова, д.10. Кадастровый номер квартала: 25:18:390101 (СХЗ 3). Археологические работы производились в границах объекта экспертизы,

Эксперт



описание объема и видов археологических исследований с картографическими и фото материалами даны в Производственном отчете. Сведения из представленного Производственного отчета могут быть использованы и являются достаточными для выводов экспертизы.

В ходе исследования эксперт, стремился к достижению научной обоснованности, объективности и законности. Основным принципом научного исследования являлось соблюдение презумпции сохранности вновь выявленных объектов культурного наследия при любой намечаемой хозяйственной деятельности. Принцип соблюдения требований безопасности в отношении объектов культурного наследия дополнялся требованиями достоверности и полноты информации, которая легла в основу выводов эксперта.

При подготовке настоящего заключения исследованы проектная и научная документации, представленные на экспертизу, изучены архивные материалы, научная литература и фондовые источники по состоянию на 2016 год, касающиеся данных объектов. Имеющийся материал достаточен для выводов и заключения по предмету экспертизы.

Экспертом применялся сравнительный объектно-ориентированный анализ, с учетом принципа историзма, при подробном изучении всех документальных и материальных данных, собранных по объекту. Окончательный результат исследований (заключение) оформлен в форме Акта государственной историко-культурной экспертизы.

#### **Факты и сведения, выявленные и установленные в результате проведенных исследований:**


В мае 2016 г. сотрудниками Института истории, археологии и этнографии народов Дальнего Востока ДВО РАН было проведено археологическое обследование в границах земельного участка (кадастровый номер 25:18:390101), расположенного за пределами участка. Ориентир жилой дом. Участок находится примерно в 38 м от ориентира по направлению на юго-запад. Почтовый адрес ориентира: край Приморский, г. Уссурийск, с. Утесное, ул. Ефимова, д. 10, площадь. 1734 кв. м,

Работы проводились по Открытому листу № 698, выданному МК РФ на имя Зав. Отделом средневековой археологии Института истории, археологии и этнографии народов Дальнего Востока ДВО РАН Надежды Григорьевны Артемьевой.

Цель обследования – выявление остатков культурного слоя в границах охранной зоны памятника археологии – Красноярского городища в границах земельного участка (кадастровый номер 25:18:390101) для размещения зоны объектов сельскохозяйственного назначения (СХЗ 3).

Основные задачи работ: получение полного объема необходимой информации для определения отсутствия или наличия объектов археологического наследия (ОАН) обследование в границах земельного

Эксперт



участка (кадастровый номер 25:18:390101), расположенного за пределами участка. Ориентир жилой дом. Участок находится примерно в 38 м от ориентира по направлению на юго-запад. Почтовый адрес ориентира: край Приморский, г. Уссурийск, с. Утесное, ул. Ефимова, д. 10.


Археологические изыскания включили в себя: историко – культурную оценку территории и предварительные научно-исследовательские работы; полевые научно-исследовательские работы – археологическая разведка. Археологическая разведка – научное обследование территории с целью выявления и первичного полевого изучения новых объектов археологического наследия (памятников археологии), а также получения современных данных о ранее выявленных объектах археологического наследия. В ходе археологической разведки выполнялись: визуальный осмотр местности, поиск выхода культурного слоя и остатков древних сооружений; закладка шурфов. Заложенный шурф получил географические координаты с помощью GPS-приемника GPSmap 60Сх, в системе WGS84. В процессе закладки шурфа давалось его описание, включающее географическое положение, привязку к населенным пунктам, характеристику рельефа и топографических особенностей, описание стратиграфии. В связи с тем, что на обследуемом участке землеотвода отсутствовали признаки объекта археологического наследия, фотографическая фиксация давалась одного из бортов разведочного шурфа. После окончания разведочных работ шурф рекультивировался, что подтверждается фотографией.

После визуального обследования участка было хорошо видно, что его часть ни однократно подвергалась земляным перепланировкам. В результате проведенных исследований в границах земельного участка (кадастровый номер 25:18: 390101), расположенного за пределами участка. Ориентир жилой дом. Участок находится примерно в 38 м от ориентира по направлению на юго-запад. Почтовый адрес ориентира: край Приморский, г. Уссурийск, с. Утесное, ул. Ефимова, д. 10, неоднократно подвергался хозяйственной деятельности, не были выявлены (обнаружены) остатки культурного слоя в охранной зоне памятника археологии Краснояровское городище.

### **ЗАКЛЮЧЕНИЕ (ОБОСНОВАНИЕ ВЫВОДА) ЭКСПЕРТИЗЫ:**

Представленный на экспертизу материал по земельному участку (кадастровый номер 25:18: 390101), расположенному за пределами участка. Ориентир – жилой дом. Участок находится примерно в 38 м от ориентира по направлению на юго-запад. Почтовый адрес ориентира: край Приморский, г. Уссурийск, с. Утесное, ул. Ефимова, д. 10, площадь. 1734 кв. м подготовлен в соответствии с требованиями законодательства Российской Федерации в области государственной охраны объектов культурного наследия.

Эксперт





Обобщая результаты проведенного археологического обследования, можно сказать следующее: при археологическом обследовании в границах земельного участка (кадастровый номер 25:18: 390101), расположенного за пределами участка. Ориентир – жилой дом. Участок находится примерно в 38 м от ориентира по направлению на юго-запад. Почтовый адрес ориентира: край Приморский, г. Уссурийск, с. Утесное, ул. Ефимова, д. 10, площадь. 1734 кв. м, наличие объектов культурного наследия, включенных в реестр, выявленных объектов культурного наследия либо объектов, обладающих признаками объекта культурного наследия не выявлено.

Земельный участок (кадастровый номер 25:18: 390101), расположенного за пределами участка. Ориентир – жилой дом. Участок находится примерно в 38 м от ориентира по направлению на юго-запад. Почтовый адрес ориентира: край Приморский, г. Уссурийск, с. Утесное, ул. Ефимова, д. 10, площадь. 1734 кв. м, не нуждается в обеспечении сохранности, т.к. наличие объектов культурного наследия, включенных в реестр объекты культурного наследия, либо объектов культурного наследия, обладающих признаками объектов культурного наследия не выявлено.

Проведение земляных, строительных, мелиоративных и (или) хозяйственных работ на земельном участке (кадастровый номер 25:18: 390101), расположенного за пределами участка. Ориентир – жилой дом. Участок находится примерно в 38 м от ориентира по направлению на юго-запад. Почтовый адрес ориентира: край Приморский, г. Уссурийск, с. Утесное, ул. Ефимова, д. 10, возможно.

#### **Экспертное заключение положительное.**

Я, Семькин Юрий Анатольевич, в соответствии с законодательством Российской Федерации несу ответственность за достоверность и обоснованность сведений и выводов, изложенных в настоящем Акте. Эксперт по проведению государственной историко-культурной экспертизы



«26» мая 2016 г.

Приложение:

1. Схема расположения земельного участка на кадастровом плане территории
2. Производственный отчет о проведении археологических работ на земельном участке, расположенном в границах участка, адрес ориентира: Приморский край, р-н Уссурийский, с. Утесное, ул. Ефимова, д.10. Кадастровый номер квартала: 25:18:390101 (СХЗ 3)

Настоящий акт содержит 9 (девять) страниц.

Настоящий акт составлен в 4 (четыре) аутентичных экземплярах.

Эксперт 