

А К Т №
от «5» ноября 2016 г.
государственной историко-культурной экспертизы

Объект экспертизы: Земельные участки объектов строительства «КПК с элеватором; Убойное производство; Цех технических фабрикатов; Площадка ОПВН; Племяферма; ЦПС; СК «Дубки-1»; СК «Дубки-2»; СК «Абрамовский-1»; СК «Абрамовский-2»; СК «Ленинский-1»; СК «Ленинский-2»; СК «Дарьевский-1»; СК «Дарьевский-2»; СК «Степное-1»; СК «Степное-2» в Михайловском муниципальном районе Приморского края

Дата начала и дата окончания проведения экспертизы:

Начало экспертизы - «27» октября 2016 г.

Окончание экспертизы – «5» ноября 2016 г.

Заказчик экспертизы: *ФГБУН Институт истории, археологии и этнографии народов Дальнего Востока ДВО РАН*
690050, г. Владивосток, ул. Пушкинская, 89; тел/факс (4243) 220507; ИНН 2536036203 / КПП 253601001
Директор — Ларин В.Л.

Основание: Договор гражданско-правового характера № 27 «27» октября 2016 г.

Место проведения экспертизы: *Россия. г. Ульяновск*

Эксперт: Юрий Анатольевич Семькин — на основании Приказа Министерства культуры Российской Федерации № 478, от 21.03.2014 г.

Сведения об эксперте:

Образование — *высшее.*

Специальность — *историк-преподаватель*


Стаж работы по профилю экспертной деятельности — *2 года.*

Место работы и должность — *ФГБОУ ВПО Ульяновский государственный педагогический университет им. И.Н.Ульянова, доцент, НИИ истории и культуры Ульяновской области им. М.М.Карамзина, зав. отделом археологии.*

Реквизиты аттестации — *аттестован Приказом Министерства культуры Российской Федерации № 478, от 21.03.2014 г.*

Профиль экспертной деятельности — *выявленные объекты культурного наследия в целях обоснования целесообразности включения данных объектов в реестр;*

- документация, за исключением научных отчетов о выполненных археологических полевых работах, содержащая результаты исследований, в соответствии с которыми определяется наличие или отсутствие объектов, обладающих признаками объекта культурного наследия, на

 Эксперт

земельных участках, подлежащих воздействию земляных, строительных, мелиоративных, хозяйственных работ, работ по использованию лесов и иных работ;

- документация или разделы документации, обосновывающие меры по обеспечению сохранности объекта культурного наследия, включенного в реестр, выявленного объекта культурного наследия либо объекта, обладающего признаками объекта культурного наследия, при проведении земляных, мелиоративных, хозяйственных работ, указанных в настоящей статье работ по использованию лесов и иных работ в границах территории объекта культурного наследия либо на земельном участке, непосредственно связанном с земельным участком в границах территории объекта культурного наследия;

- документы, обосновывающие включение объектов культурного наследия в реестр;

Информация о том, что, в соответствии с законодательством Российской Федерации, эксперт несет ответственность за достоверность сведений, изложенных в заключении:

Эксперт предупрежден об ответственности за достоверность сведений, изложенных в заключение экспертизы в соответствии с Положением о государственной историко-культурной экспертизе, утвержденным постановлением Правительства Российской Федерации от 15.07.2009 г. № 569, а также со ст. 307 Уголовного Кодекса Российской Федерации.

Отношение к заказчику работ:

эксперт Семькин Юрий Анатольевич

— не имеет родственных связей с заказчиком (его должностными лицами, работниками);

— не состоит в трудовых отношениях с заказчиком;


— не имеет долговых или иных имущественных обязательств перед заказчиком;

— не владеет ценными бумагами, акциями (долями участия, паями в уставных капиталах) заказчика;

— не заинтересован в результатах исследований и решений, вытекающих из настоящего экспертного заключения, с целью получения выгоды в виде денег, ценностей, иного имущества, услуг имущественного характера или имущественных прав для себя или третьих лиц.

Основания проведения государственной историко-культурной экспертизы:

— Федеральный закон № 73-ФЗ «Об объектах культурного наследия (памятниках истории и культуры) народов Российской Федерации» от 25.06.2002 г. (редакция от 12.11.2012 г. с изменениями, вступившими в силу с 01.01.2013 г.).


Эксперт

— Положение о государственной историко-культурной экспертизе (утвержденное Постановлением Правительства Российской Федерации от 15.07.2009 г. № 569).

— Положение о порядке выдачи разрешений (открытых листов) на право проведения работ по выявлению и изучению объектов археологического наследия. Утверждено Приказом Федеральной службы по надзору за соблюдением законодательства в области охраны культурного наследия от 03.02.2009 г. № 15.

— Положение о производстве археологических полевых работ (археологических раскопок и разведок) и составления отчетной научной документации. Утверждено постановлением Отделения историко-филологических наук РАН от 30.01.2013 г. № 17.


— Договор № 27 между *ФГБУН Институт истории, археологии и этнографии народов Дальнего Востока ДВО РАН* и экспертом Семькиным Ю.А.

Цель экспертизы:

Определение наличия или отсутствия объектов культурного наследия включенных в реестр, выявленных объектов культурного наследия, либо объектов культурного наследия, обладающих признаками объектов культурного наследия в случае, если органы охраны объектов культурного наследия не имеют данных об отсутствии на указанных земельных участках или их частях объектов культурного наследия, либо объектов, обладающих признаками объекта культурного наследия в соответствии со ст. 3 ФЗ (ст. 28. Федерального Закона 73-ФЗ) границах земельных участков объектов строительства «КПК с элеватором; Убойное производство; Цех технических фабрикатов; Площадка ОПВН; Племферма; ЦПС; СК «Дубки-1»; СК «Дубки-2»; СК «Абрамовский-1»; СК «Абрамовский-2»; СК «Ленинский-1»; СК «Ленинский-2»; СК «Дарьевский-1»; СК «Дарьевский-2»; СК «Степное-1»; СК «Степное-2» в Михайловском муниципальном районе Приморского края

Объект экспертизы:

Земельные участки объектов строительства «КПК с элеватором; Убойное производство; Цех технических фабрикатов; Площадка ОПВН; Племферма; ЦПС; СК «Дубки-1»; СК «Дубки-2»; СК «Абрамовский-1»; СК «Абрамовский-2»; СК «Ленинский-1»; СК «Ленинский-2»; СК «Дарьевский-1»; СК «Дарьевский-2»; СК «Степное-1»; СК «Степное-2», площадь 2707.79 га, расположены в Михайловском муниципальном районе Приморского края. На территории района представлено значительное разнообразие типов ландшафтов. На северо-западе находится Приханкайская низменность. Рельеф здесь равнинный с небольшими мелкосопочными массивами, с относительными превышениями до 210 м (г. Третьячка). Здесь преобладает лесостепь с небольшими степными участками. Большая часть территории — обрабатываемые земли. Центральная часть района находится в предгорьях

 Эксперт

Сихотэ-Алиня. Долины рек здесь широкие, значительную площадь занимают предгорные равнины, но возрастает площадь, занимаемая низкогорьем. Абсолютные высоты увеличиваются от 440 м (г. Камчатка) до 795 м (г. Чёрная). Ландшафты — широколиственные леса, чередующиеся с полями на равнинах; в горах — широколиственный, местами смешанный лес. Юго-восточную часть района занимает Шкотовское плато. Долины рек здесь узкие, с крутыми бортами, водоразделы широкие, плоские. Абсолютные высоты нарастают к юго-востоку, достигая максимальных значений на границе района, в центре плато. Здесь находится высшая точка Шкотовского плато и всего Михайловского района — безымянная отметка 907 м. Ландшафты — преимущественно смешанный лес.

Крупнейшая река района — Илистая, её верхнее и частично среднее течение. Крупнейшее естественное озеро — оз. Барабаши, площадью ок. 0,23 км². Также имеется водохранилище в Озёрной пади, площадью ок. 1,4 км²

Вся территория обследования представляет собой слабопересеченную местность — сельскохозяйственные угодья (поля, пашни, покосы). Все участки сильно заболочены, древесная растительность практически отсутствует. Территория обследования на протяжении многих лет подвергается интенсивной запашке.

Перечень документов, представленных заказчиком экспертизы:


- Производственный отчет об археологических исследованиях земельных участков объектов строительства «КПК с элеватором; Убойное производство; Цех технических фабрикатов; Площадка ОПВН; Племферма; ЦПС; СК «Дубки-1»; СК «Дубки-2»; СК «Абрамовский-1»; СК «Абрамовский-2»; СК «Ленинский-1»; СК «Ленинский-2»; СК «Дарьевский-1»; СК «Дарьевский-2»; СК «Степное-1»; СК «Степное-2» в Михайловском муниципальном районе Приморского края в 2016 году

Сведения об обстоятельствах, повлиявших на процесс проведения и результаты экспертизы:

Обстоятельства, повлиявшие на процесс проведения и результаты экспертизы, отсутствуют.

Краткая история исследований в районе размещения объекта экспертизы:

Территория обследования земельных участков объектов строительства «КПК с элеватором; Убойное производство; Цех технических фабрикатов; Площадка ОПВН; Племферма; ЦПС; СК «Дубки-1»; СК «Дубки-2»; СК «Абрамовский-1»; СК «Абрамовский-2»; СК «Ленинский-1»; СК «Ленинский-2»; СК «Дарьевский-1»; СК «Дарьевский-2»; СК «Степное-1»; СК «Степное-2» находится в Михайловском муниципальном районе Приморского края. Площадь территории обследования 2707,79 га.

 Эксперт

Михайловский район является хорошо изученным в археологическом отношении. Археологическое исследование района началось в XIX в. и связано с именами П.И. Кафарова, И.А. Лопатина, Ф.Ф. Буссе, Л.А. Крапоткина. Ими были обнаружены остатки средневековых городищ и сооружений (валы, дороги, редуты).

В 60-70-х годах XX в. Дальневосточной археологической экспедицией (ДВАЭ) под руководством А.П.Окладникова были открыты и исследовались многослойный памятник Осиновка и средневековое поселение Осиновское [Окладников, 1959; Окладников, Деревянко, 1973].

В 70-90-х годах разведочные работы проводили А.В. Гарковик, А.М. Кузнецов, О.С. Галактионов, В.И. Болдин, Э.В. Шавкунов. Было открыто и обследовано 15 археологических памятников в районе поселков Ивановки, Николаевки, Горбатки (долина р. Иистой).

В 80-90-х гг. планомерный поиск археологических памятников на территории Михайловского района проводил Ю. Кривуля. Им была открыта серия разновременных памятников в районе сел Даниловка, Раковка, Михайловка, Песчаное [Кривуля, 1989; Кривуля, 1993].

В 70-е гг. XX века проводились стационарные раскопки на Николаевском-1 и Николаевском-2 городищах под руководством В.И. Болдина и Л.Е. Семениченко.

В конце 80-х гг. проведены раскопки на мохэском памятнике Михайловка-2 (Кривуля Ю.В.), исследовались памятники позднего палеолита Илистая-1, Горбатка-3 (Кузнецов А.М.), Молодежная-1 (Гарковик А.В.).


В 2000-х гг. в течение нескольких полевых сезонов Е.И. Гельман проводила стационарное изучение городища около села Горбатка [Гельман, 2003].

Археологическое исследование района в последние годы продолжают усилиями Ю.Кривуля и И.Ю. Слепцова [Кривуля, 2001; Кривуля, 2002; Кривуля, 2005; Слепцов, 2002; Слепцов, 2003; Слепцов, 2004]. В результате этих работ был выявлен целый комплекс археологических памятников, датированных эпохой верхнего палеолита. На сегодняшний день их насчитывается 11.

На территории Михайловского района насчитывается 116 зарегистрированных объектов археологического наследия

Сведения о проведенных исследованиях с указанием примененных методов, объема и характера выполненных работ:

Сотрудниками Института истории, археологии и этнографии народов Дальнего Востока ДВО РАН были проведены археологические исследования земельных участков объектов строительства «КПК с элеватором; Убойное производство; Цех технических фабрикатов; Площадка ОПВН; Племферма; ЦПС; СК «Дубки-1»; СК «Дубки-2»; СК «Абрамовский-1»; СК «Абрамовский-2»; СК «Ленинский-1»; СК «Ленинский-2»; СК «Дарьевский-1»; СК «Дарьевский-2»; СК «Степное-1»; СК «Степное-2».

 Эксперт

Работы проводились в рамках Договора № 10-АРХ от 31.08. 2016 г. с ООО «РУАГРО-ПРИМОРЬЕ» на выполнение археологических исследований земельных участков объектов строительства «КПК с элеватором; Убойное производство; Цех технических фабрикатов; Площадка ОПВН; Племферма; ЦПС; СК «Дубки-1»; СК «Дубки-2»; СК «Абрамовский-1»; СК «Абрамовский-2»; СК «Ленинский-1»; СК «Ленинский-2»; СК «Дарьевский-1»; СК «Дарьевский-2»; СК «Степное-1»; СК «Степное-2», площадь обследования 2707.79 га. Исследования велись по Открытому листу № 1854, выданному МК РФ на имя зав. Сектором средневековой археологии Института истории, археологии и этнографии народов Дальнего Востока ДВО РАН Н.Г. Артемьевой на право проведения археологических полевых работ (археологические разведки с осуществлением локальных земляных работ) на территории Михайловского муниципального района Приморского края.

Археологические работы производились в границах объекта экспертизы, описание объема и видов археологических исследований с картографическими и фото материалами даны в Производственном отчете. Сведения из представленного Производственного отчета могут быть использованы и являются достаточными для выводов экспертизы.


В ходе исследования эксперт, стремился к достижению научной обоснованности, объективности и законности. Основным принципом научного исследования являлось соблюдение презумпции сохранности вновь выявленных объектов культурного наследия при любой намечаемой хозяйственной деятельности. Принцип соблюдения требований безопасности в отношении объектов культурного наследия дополнялся требованиями достоверности и полноты информации, которая легла в основу выводов эксперта.

При подготовке настоящего заключения исследованы проектная и научная документации, представленные на экспертизу, изучены архивные материалы, научная литература и фондовые источники по состоянию на 2016 год, касающиеся данных объектов. Имеющийся материал достаточен для выводов и заключения по предмету экспертизы.

Экспертом применялся сравнительный объектно-ориентированный анализ, с учетом принципа историзма, при подробном изучении всех документальных и материальных данных, собранных по объекту. Окончательный результат исследований (заключение) оформлен в форме Акта государственной историко-культурной экспертизы.

Факты и сведения, выявленные и установленные в результате проведенных исследований:

В сентябре-октябре 2016 года сотрудниками Института истории, археологии и этнографии народов Дальнего Востока ДВО РАН были проведены археологические исследования земельных участков объектов строительства «КПК с элеватором; Убойное производство; Цех технических фабрикатов; Площадка ОПВН; Племферма; ЦПС; СК «Дубки-1»; СК «Дубки-

 Эксперт

2»; СК «Абрамовский-1»; СК «Абрамовский-2»; СК «Ленинский-1»; СК «Ленинский-2»; СК «Дарьевский-1»; СК «Дарьевский-2»; СК «Степное-1»; СК «Степное-2».


Работы проводились в рамках Договора № 10-АРХ от 31.08. 2016 г. с ООО «РУАГРО-ПРИМОРЬЕ» на выполнение археологических исследований земельных участков объектов строительства «КПК с элеватором; Убойное производство; Цех технических фабрикатов; Площадка ОПВН; Племферма; ЦПС; СК «Дубки-1»; СК «Дубки-2»; СК «Абрамовский-1»; СК «Абрамовский-2»; СК «Ленинский-1»; СК «Ленинский-2»; СК «Дарьевский-1»; СК «Дарьевский-2»; СК «Степное-1»; СК «Степное-2», площадь обследования 2707.79 га. Исследования велись по Открытому листу № 1854, выданному МК РФ на имя зав. Сектором средневековой археологии Института истории, археологии и этнографии народов Дальнего Востока ДВО РАН Н.Г. Артемьевой на право проведения археологических полевых работ (археологические разведки с осуществлением локальных земляных работ) на территории Михайловского муниципального района Приморского края.

Цель исследований – определение отсутствия или наличия объектов археологического наследия (ОАН), их культурной значимости, объектов обладающих признаками объекта культурного наследия; определение сохранности культурно-содержащих отложений ОАН и допустимости строительства; разработка рекомендаций для выполнения мероприятий по сохранению объектов археологического наследия при проведении строительно-монтажных работ; согласование отчета с уполномоченным органом в области охраны объектов культурного значения; получение заключения государственной историко-культурной экспертизы на отчетную документацию и согласование в специально уполномоченном органе в области охраны объектов культурного наследия на земельных участках объектов строительства «КПК с элеватором; Убойное производство; Цех технических фабрикатов; Площадка ОПВН; Племферма; ЦПС; СК «Дубки-1»; СК «Дубки-2»; СК «Абрамовский-1»; СК «Абрамовский-2»; СК «Ленинский-1»; СК «Ленинский-2»; СК «Дарьевский-1»; СК «Дарьевский-2»; СК «Степное-1»; СК «Степное-2».

Основные задачи работ: получение полного объема необходимой информации для разработки раздела проекта «Мероприятия по обеспечению сохранности объектов культурного наследия»; изготовление топографических планов с привязкой объектов археологического наследия к проектируемым объектам.

Археологические изыскания включили в себя: историко – культурную оценку территории и предварительные научно-исследовательские работы; полевые научно-исследовательские работы – археологическая разведка.

Перед началом археологических исследований участки, перспективные для археологического поиска, т.е. обладающие признаками наличия объектов культурного (археологического) наследия, выделялись по

 Эксперт

следующим критериям: не изученность территории, невысокая степень измененности среды, геоморфологические показатели, археологический потенциал — близость или наличие культурного слоя памятников, границы которых на сегодняшний день не определены, информационный потенциал — устные или письменные сведения о наличии археологических находок. Указанные критерии рассматривались в комплексе — наличие положительных данных, как минимум, по трем показателям, дает возможность выделить перспективные территории.

В соответствии с п. 3.19 «Положение о порядке проведения археологических полевых работ (археологических раскопок и разведок) и составления научной отчётной документации» разведочные шурфы обязательно закладывались вблизи современных и древних водотоков и водоемов, оврагов, балок и т.п., на территории исторических населенных пунктов (существующих и исчезнувших) и в пределах их хозяйственных зон, на всех водораздельных участках, потенциально пригодных для расположения археологических памятников и объектов, также производилась закладка одного шурфа на 1 га (при площадных обследованиях) и одного шурфа на один линейный километр (при обследовании трасс). Особое внимание уделялось берегам и надпойменным террасам рек, где в древности существовала возможность обустройства поселений, городищ и временных стоянок людей.

Археологические изыскания включили в себя: историко – культурную оценку территории и предварительные научно-исследовательские работы; полевые научно-исследовательские работы – археологическая разведка. Археологическая разведка – научное обследование территории с целью выявления и первичного полевого изучения новых объектов археологического наследия (памятников археологии), а также получения современных данных о ранее выявленных объектах археологического наследия. В ходе археологической разведки выполнялись: визуальный осмотр местности, поиск выхода культурного слоя и остатков древних сооружений; закладка шурфов. Все шурфы получили географические координаты с помощью GPS-приемника GPSmap 60Cx, в системе WGS84 с точностью $\pm 4-5$ м. В процессе закладки шурфов давалось их описание, включающее географическое положение, привязку к населенным пунктам, характеристику рельефа и топографических особенностей, описание стратиграфии. В связи с тем, что на обследуемом участке землеотводов отсутствовали признаки объекта археологического наследия, фотографическая фиксация давалась одного из бортов каждого разведочного шурфа. После окончания разведочных работ все шурфы рекультивировались, что подтверждается фотографией.

Обобщая результаты проведенного археологического обследования земельных участков объектов строительства: КПК с элеватором; Убойное производство; Цех технических фабрикатов; Площадка ОПВН; Племферма; ЦПС; СК «Дубки-1»; СК «Дубки-2»; СК «Абрамовский-1»; СК

 Эксперт

«Абрамовский-2»; СК «Ленинский-1»; СК «Ленинский-2»; СК «Дарьевский-1»; СК «Дарьевский-2»; СК «Степное-1»; СК «Степное-2» можно сказать следующее: при археологическом обследовании земельных участков объектов строительства: КПК с элеватором; Убойное производство; Цех технических фабрикатов; Площадка ОПВН; Племферма; ЦПС; СК «Дубки-1»; СК «Дубки-2»; СК «Абрамовский-1»; СК «Абрамовский-2»; СК «Ленинский-1»; СК «Ленинский-2»; СК «Дарьевский-1»; СК «Дарьевский-2»; СК «Степное-1»; СК «Степное-2» **памятники археологического наследия не были обнаружены, вследствие чего наличия объектов культурного наследия, включенных в реестр объекты культурного наследия, либо объектов культурного наследия, обладающих признаками объектов культурного наследия не выявлено.**


ЗАКЛЮЧЕНИЕ (ОБОСНОВАНИЕ ВЫВОДА) ЭКСПЕРТИЗЫ:

Представленный на экспертизу материал по земельным участкам объектов строительства: КПК с элеватором; Убойное производство; Цех технических фабрикатов; Площадка ОПВН; Племферма; ЦПС; СК «Дубки-1»; СК «Дубки-2»; СК «Абрамовский-1»; СК «Абрамовский-2»; СК «Ленинский-1»; СК «Ленинский-2»; СК «Дарьевский-1»; СК «Дарьевский-2»; СК «Степное-1»; СК «Степное-2», площадь обследования 2707.79 га, подготовлен в соответствии с требованиями законодательства Российской Федерации в области государственной охраны объектов культурного наследия.

Обобщая результаты проведенного археологического исследования (разведка), можно сказать следующее: на земельных участках объектов строительства: КПК с элеватором; Убойное производство; Цех технических фабрикатов; Площадка ОПВН; Племферма; ЦПС; СК «Дубки-1»; СК «Дубки-2»; СК «Абрамовский-1»; СК «Абрамовский-2»; СК «Ленинский-1»; СК «Ленинский-2»; СК «Дарьевский-1»; СК «Дарьевский-2»; СК «Степное-1»; СК «Степное-2» **наличие объектов культурного наследия включенных в реестр, выявленных объектов культурного наследия, либо объектов культурного наследия, обладающих признаками объектов культурного наследия не выявлено.**

Экспертное заключение положительное.

Я, Семькин Юрий Анатольевич, в соответствии с законодательством Российской Федерации несу ответственность за достоверность и обоснованность сведений и выводов, изложенных в настоящем Акте.

 Эксперт

Эксперт по проведению государственной
историко-культурной экспертизы


«25» ноября 2016 г.

Приложение:

1. Схема расположения земельного участка на кадастровом плане территории
2. Производственный отчет об археологических исследованиях земельных участков объектов строительства «КПК с элеватором; Убойное производство; Цех технических фабрикатов; Площадка ОПВН; Племяферма; ЦПС; СК «Дубки-1»; СК «Дубки-2»; СК «Абрамовский-1»; СК «Абрамовский-2»; СК «Ленинский-1»; СК «Ленинский-2»; СК «Дарьевский-1»; СК «Дарьевский-2»; СК «Степное-1»; СК «Степное-2» в Михайловском муниципальном районе Приморского края в 2016 году

Настоящий акт содержит 10 (десять) страниц.

Настоящий акт составлен в 4 (четыре) аутентичных экземплярах.

 Эксперт