

## АКТ № 306

### ГОСУДАРСТВЕННОЙ ИСТОРИКО-КУЛЬТУРНОЙ ЭКСПЕРТИЗЫ

документации, за исключением научных отчетов о выполненных археологических полевых работах, содержащей результаты исследований, в соответствии с которыми определяется наличие или отсутствие объектов, обладающих признаками объекта культурного наследия, на земельных участках, подлежащих воздействию земляных, строительных, мелиоративных и (или) хозяйственных работ, предусмотренных статьей 25 Лесного кодекса Российской Федерации работ по использованию лесов (за исключением работ, указанных в пунктах 3, 4 и 7 части 1 статьи 25 Лесного кодекса РФ) и иных работ.

Настоящий акт государственной историко-культурной экспертизы (далее – экспертиза) составлен в соответствии с Федеральным законом от 25.06.2002 г. № 73-ФЗ «Об объектах культурного наследия (памятниках истории и культуры) народов Российской Федерации» (гл. 5, ст. 28 – 32); «Положением о государственной историко-культурной экспертизе», утвержденным Постановлением Правительства Российской Федерации от 15.07.2009 г. № 569.

Дата начала проведения экспертизы	20 сентября 2018 г.
Дата окончания проведения экспертизы	04 октября 2018 г.
Место проведения экспертизы	г. Владивосток
Заказчик экспертизы	Администрация Находкинского городского округа

#### Сведения об эксперте:

<b>Фамилии, имя и отчество</b>	Попов Александр Николаевич
<b>Образование</b>	Высшее
<b>Специальность</b>	Историк, преподаватель истории
<b>Учёная степень</b>	Кандидат исторических наук
<b>Стаж работы</b>	25 лет
<b>Место работы и должность</b>	Федеральное государственное автономное образовательное учреждение высшего профессионального образования «Дальневосточный федеральный университет», директор музея.
<b>Реквизиты аттестации</b>	Приказ Министерства культуры РФ от 17.09.2018 г. № 1627 «Об утверждении статуса аттестованного эксперта по проведению государственной историко-культурной экспертизы».

Эксперт несет ответственность за достоверность сведений, изложенных в заключении экспертизы.

## **Сведения об организации – заказчике экспертизы**

Администрация Находкинского городского округа, 692904, Приморский край, г. Находка, Находкинский проспект, 16

## **Объект экспертизы:**

Документация, за исключением научных отчетов о выполненных археологических полевых работах, содержащая результаты исследований, в соответствии с которыми определяется наличие или отсутствие объектов, обладающих признаками объекта культурного наследия, на земельных участках, подлежащих воздействию земляных, строительных, мелиоративных и (или) хозяйственных работ, предусмотренных статьей 25 Лесного кодекса Российской Федерации работ по использованию лесов (за исключением работ, указанных в пунктах 3, 4 и 7 части 1 статьи 25 Лесного кодекса Российской Федерации) и иных работ на земельном участке под проектирование и строительство объекта «Реконструкция Мостового перехода через р. Партизанская на км 11+576 автомобильной дороги Находка-Лазо-Ольга-Кавалерово в Приморском крае».

Земельный участок для объекта «Реконструкция Мостового перехода через р. Партизанская на км 11+576 автомобильной дороги Находка-Лазо-Ольга-Кавалерово в Приморском крае» располагается в Партизанском районе Приморского края и является линейным объектом - частью участков автодороги Находка-Лазо-Ольга-Кавалерово протяженностью 1,2 км, примыкающих к существующему мостовому переходу через р. Партизанская. Расположен на левом и правом берегах р. Партизанской (Приложение 1). Территория обследования расположена в речной долине, рассечена оврагами и руслами небольших ручьев. Значительная часть площади в настоящее время покрыта разнотравьем, также имеются заболоченные участки (Приложение 2).

## **Цель экспертизы:**

1. Определение наличия или отсутствия объектов культурного наследия, включенных в реестр, выявленных объектов культурного наследия

либо объектов, обладающих признаками объекта культурного наследия, на земельных участках, землях лесного фонда либо в границах водных объектов или их частей, подлежащих воздействию земляных, строительных, мелиоративных, хозяйственных работ, указанных в статье 30 Федерального закона от 25.06.2002 г. № 73-ФЗ «Об объектах культурного наследия (памятниках истории и культуры) народов Российской Федерации» работ по использованию лесов и иных работ, в случае, если орган охраны объектов культурного наследия не имеет данных об отсутствии на указанных земельных участках, землях лесного фонда либо водных объектах или их частях объектов культурного наследия либо объектов, обладающих признаками объекта культурного наследия в соответствии со статьей 3 Федерального закона от 25.06.2002 г. № 73-ФЗ «Об объектах культурного наследия (памятниках истории и культуры) народов Российской Федерации»;

2. Обеспечение сохранности объектов культурного наследия, включенных в реестр, выявленных объектов культурного наследия либо объектов, обладающих признаками объекта культурного наследия, при проведении земляных, строительных, мелиоративных, хозяйственных работ, указанных в статье 30 Федерального закона от 25.06.2002 г. № 73-ФЗ «Об объектах культурного наследия (памятниках истории и культуры) народов Российской Федерации» работ по использованию лесов и иных работ.

**Перечень документов, представленных для проведения экспертизы:**

1. Ситуационная схема с координатами характерных точек расположения земельного участка под проектирование и строительство объекта «Реконструкция Мостового перехода через р. Партизанская на км 11+576 автомобильной дороги Находка-Лазо-Ольга-Кавалерово в Приморском крае». (Приложение 1).
2. Производственный отчет о проведении археологических работ на земельном участке под проектирование и строительство объекта «Реконструкция Мостового перехода через р. Партизанская на км 11+576

автомобильной дороги Находка-Лазо-Ольга-Кавалерово в Приморском крае». (Приложение 2).

Объем представленных материалов достаточен для проведения историко-культурной экспертизы.

### **Сведения о проведенных исследованиях:**

На земельном участке под проектирование и строительство объекта «Реконструкция Мостового перехода через р. Партизанская на км 11+576 автомобильной дороги Находка-Лазо-Ольга-Кавалерово в Приморском крае» были выполнены необходимые научно-исследовательские мероприятия специалистами Отдела археологических экспертиз КНИИ ДВФУ. Полевые работы проводились на данном земельном участке в июле 2018 года на основании Открытого листа № 1275 от 20 июля 2018 г., выданного Б.В.Лазину. Научные работы велись пешим маршрутом с целью более детального осмотра перспективных участков, производились шурфовка и зачистки геологических обнажений (в количестве 17). Результат работ содержится в Производственном отчете (Приложение 2). Археологические работы производились в границах объекта экспертизы, описание объема и видов археологических исследований с картографическими и фото материалами даны в Производственном отчете. Сведения из представленного Производственного отчета могут быть использованы и являются достаточными для выводов экспертизы.

### **Обоснование вывода экспертизы**

1. Научные археологические исследования выполнены в соответствии с п. 7, ст. 45.1 Федерального закона от 25.06.2002 г. № 73-ФЗ «Об объектах культурного наследия (памятниках истории и культуры) народов Российской Федерации».

2. Проведенная научная археологическая работа соответствует требованиям Положения «О порядке проведения археологических полевых работ и составления научной отчётной документации», утвержденного постановлением Бюро Отделения историко-филологических наук Российской

академии наук от «20» июня 2018 г. № 32, и выполнена в соответствии с ГОСТ Р 55627-2013 «Археологические изыскания в составе работ по реставрации, консервации, ремонту и приспособлению объектов культурного наследия», утвержденный и введенный в действие Приказом Федерального агентства по техническому регулированию и метрологии от 09.10.2013 г. № 1138-ст; «Методикой определения границ территории объекта археологического наследия», рекомендованной к применению письмом Министерства культуры РФ от 27.01.2012 г. № 12-01-39/05-АБ..

3. По результатам археологических исследований было установлена следующая ситуация в отношении объектов археологического наследия:

**Вблизи от границ объекта экспертизы выявлен неизвестный ранее объект археологического наследия «Екатериновка 8. Поселение».** Расположен на надпойменной террасе правого борта долины р. Партизанской (высота ок. 3-5 м), в 1,3 км к югу-юго-востоку от центра с. Екатериновка, в 2,6 км к северо-западу от с. Владимиро-Александровского и в 0,65 км к северо-западу от автомобильного моста через реку Партизанскую на трассе Находка-Партизанск. Объект расположен на участке пойменной террасы примыкающей к Екатерининскому массиву у его южной оконечности. Через территорию памятника в направлении северо-запад-юго-восток проходит дорога Находка-Лазо-Ольга-Кавалерово (Приложение 2). Границы памятника определены на основании сбора подъемного материала, шурфовки, изучения рельефа, анализа ландшафтных особенностей местности, пригодной для заселения человеком в древности. Памятник двухслойный: нижний слой отнесен к янковской археологической культуре раннего железного века (2,8 – 2,2 тыс. л.н.), верхний датируется эпохой средневековья (8 – 13 в.в. н.э.).

**Таблица координат поворотных точек  
объекта археологического наследия «Екатериновка 8. Поселение».**

Обозначение (номер) характерной	Координаты характерных точек во Всемирной геодезической системе координат (WGS-84)	
	Северной широты	Восточной долготы

Точки		
1	42°54'49.79"C	133° 3'5.00"B
2	42°54'51.12"C	133° 3'9.90"B
3	42°54'51.19"C	133° 3'12.24"B
4	42°54'49.72"C	133° 3'13.00"B
5	42°54'47.99"C	133° 3'12.53"B
6	42°54'47.20"C	133° 3'9.72"B
7	42°54'48.20"	133° 3'5.29"

Линейные размеры ОАН «Екатериновка 8. Поселение» - 120x170 м. Общий периметр границы территории объекта археологического наследия составляет около 500 м. Площадь территории объекта археологического наследия составляет около 1,63 га. Расположен в 35-40 м к северо-западу от западной границы обследованного земельного участка.

**В границах объекта экспертизы выявлен неизвестный ранее объект археологического наследия «Екатериновка 9. Поселение».** Расположен на пойменной террасе левого берега р. Партизанской (высота ок. 2-3 м), в 2,3 км к юго-востоку от с. Екатериновка, в 1,4 км к северо-западу от с. Владимиро-Александровское и в 0,55 км к юго-востоку от середины моста через р. Партизанская. Археологический памятник расположен на слабо выраженном возвышении на участке пойменной террасы (Приложение 2). Границы памятника определены на основании сбора подъемного материала, шурфовки, изучения рельефа, анализа ландшафтных особенностей местности, пригодной для заселения человеком в древности. Памятник датируется эпохой средневековья (8 – 13 в.в. н.э.).

**Таблица координат поворотных точек  
объекта археологического наследия «Екатериновка 9. Поселение».**

Обозначение (номер) характерной точки	Координаты характерных точек во Всемирной геодезической системе координат (WGS-84)	
	Северной широты	Восточной долготы

1	42°54'49.79"C	133° 3'5.00"B
2	42°54'51.12"C	133° 3'9.90"B
3	42°54'51.19"C	133° 3'12.24"B
4	42°54'49.72"C	133° 3'13.00"B
5	42°54'47.99"C	133° 3'12.53"B
6	42°54'47.20"C	133° 3'9.72"B
7	42°54'48.20"	133° 3'5.29"

Линейные размеры ОАН «Екатериновка 9. Поселение» - 150x80 м. Общий периметр границы территории объекта археологического наследия составляет около 385 м. Площадь территории объекта археологического наследия составляет около 8500 кв.м. В границах объекта экспертизы расположен юго-западный участок памятника площадью 2400 кв.м.

### **ВЫВОД ЭКСПЕРТИЗЫ:**

1. **Определено отсутствие объектов культурного наследия**, включенных в реестр, либо объектов, обладающих признаками объекта культурного наследия, на земельном участке под проектирование и строительство объекта «Реконструкция Мостового перехода через р. Партизанская на км 11+576 автомобильной дороги Находка-Лазо-Ольга-Кавалерово в Приморском крае».
2. **Определено отсутствие защитных зон, охранных зон** объектов культурного наследия, включенных в реестр, выявленных объектов культурного наследия либо объектов, обладающих признаками объекта культурного наследия, на земельном участке для объекта «Реконструкция Мостового перехода через р. Партизанская на км 11+576 автомобильной дороги Находка-Лазо-Ольга-Кавалерово в Приморском крае».
4. **Определено наличие** вновь выявленных объектов культурного наследия **в границах** земельного участка под проектирование и строительство объекта «Реконструкция Мостового перехода через р. Партизанская на км 11+576 автомобильной дороги Находка-Лазо-Ольга-Кавалерово в Приморском крае».

Объекты строительства располагаются на территории «Екатериновка 9. Поселение».

5. Земельный участок под проектирование и строительство объекта «Реконструкция Мостового перехода через р. Партизанская на км 11+576 автомобильной дороги Находка-Лазо-Ольга-Кавалерово в Приморском крае» **нуждается в обеспечении сохранности выявленного объекта культурного наследия «Екатериновка 9. Поселение» (на участке строительства площадью 2400 кв. м).**

6. Проведение земляных, строительных, мелиоративных и (или) хозяйственных работ на земельном участке под проектирование и строительство объекта «Реконструкция Мостового перехода через р. Партизанская на км 11+576 автомобильной дороги Находка-Лазо-Ольга-Кавалерово в Приморском крае» **возможно (положительное заключение) только за пределами территории ОАН «Екатериновка 9. Поселение», либо после проведения спасательных археологических работ на участках ОАН «Екатериновка 9. Поселение», попадающих в зону строительства.**

7. **Необходимыми являются следующие охранные археологические мероприятия в отношении ОАН «Екатериновка 9. Поселение»:**

- разработать специальный раздел проектной документации о мероприятиях по сохранению объектов культурного наследия с информацией о границах территории объектов археологического наследия.
- перед проведением строительных мероприятий провести спасательные археологические раскопки участков объекта археологического наследия, расположенного в границах территории хозяйственного использования с полным изучением культурных слоев и изъятием всего археологического материала;
- установить временные знаки в местах расположения характерных точек объекта археологического наследия.



- заключить Охранное обязательство между арендатором/собственником земельного участка и государственным органом по сохранению объектов культурного наследия Приморского края.

8. **Определено наличие** вновь выявленных объектов культурного наследия **вблизи границ** земельного участка под проектирование и строительство объекта «Реконструкция Мостового перехода через р. Партизанская на км 11+576 автомобильной дороги Находка-Лазо-Ольга-Кавалерово в Приморском крае». Объекты строительства располагаются в 35-49 м к юго-востоку от границ территории ОАН «Екатериновка 8. Поселение».

9. Необходимыми являются следующие охранные археологические мероприятия в отношении ОАН «Екатериновка 8. Поселение»: наблюдение специалиста археолога за проведением земляных работ вблизи границ памятника.

**Приложения:**

1. Ситуационная схема с координатами характерных точек расположения земельного участка под проектирование и строительство объекта «Реконструкция Мостового перехода через р. Партизанская на км 11+576 автомобильной дороги Находка-Лазо-Ольга-Кавалерово в Приморском крае».

2. Производственный отчет о проведении археологических работ на земельном участке под проектирование и строительство объекта «Реконструкция Мостового перехода через р. Партизанская на км 11+576 автомобильной дороги Находка-Лазо-Ольга-Кавалерово в Приморском крае».

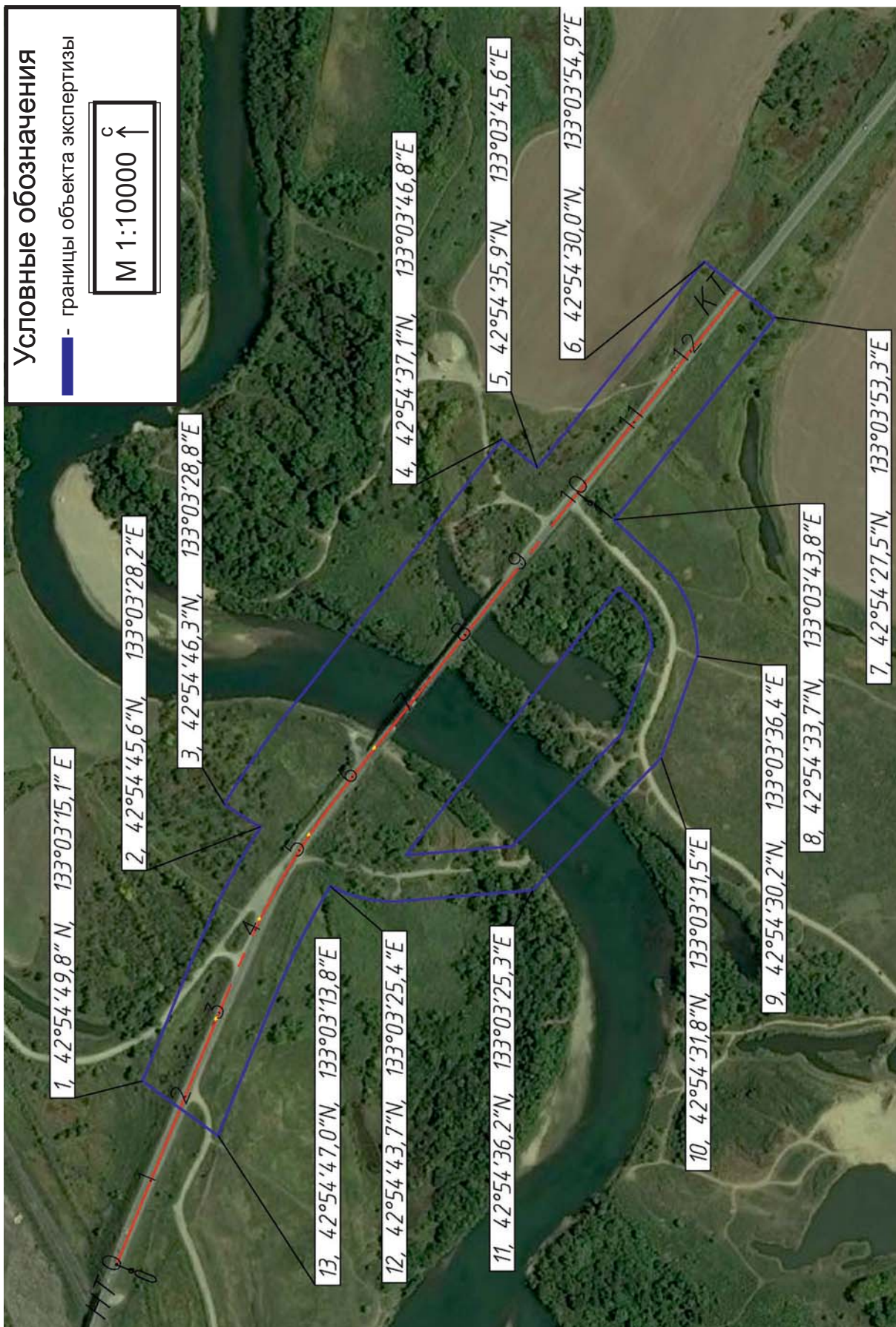
04.10.2018 г.

Эксперт

### Условные обозначения

— границы объекта экспертизы

М 1:10000  
↑

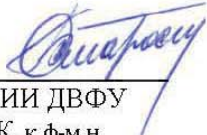


Ситуационная схема с координатами характерных точек расположения земельного участка под проектирование и строительство объекта «Реконструкция Мостового перехода через р. Партизанская на км 11+576 автомобильной дороги Находка-Лазо-Ольга-Кавалерово в Приморском крае»


ь ДАЛЬНЕВОСТОЧНЫЙ ФЕДЕРАЛЬНЫЙ УНИВЕРСИТЕТ  
Учебно-научный музей  
Краеведческий научно-исследовательский институт  
Отдел археологических экспертиз

**Производственный отчет**

о проведенном археологическом обследовании земельного участка для проектирования и строительства объекта: «Реконструкция Мостового перехода через р. Партизанская на км 11+576 автомобильной дороги Находка-Лазо-Ольга-Кавалерово в Приморском крае»

Утверждаю   
Директор КНИИ ДВФУ  
Старостин Б.К, к.ф-м.н.



Ответственный  
Исполнитель   
Лазин Б.В.