

## АКТ № 256

**ГОСУДАРСТВЕННОЙ ИСТОРИКО-КУЛЬТУРНОЙ ЭКСПЕРТИЗЫ**  
по земельному участку, отведенному под проектирование и строительство  
объекта «Реконструкция и техническое перевооружение средств  
наблюдения за полетами воздушных судов в районе аэродромов и на  
воздушных трассах» в части оснащения моноимпульсным вторичным  
радиолокатором трассовой радиолокационной позиции Кавалерово»,  
расположенному в Кавалеровском районе Приморского края, в 3430 м  
северо-западнее горы Оловянная.

Настоящий акт государственной историко-культурной экспертизы (далее – экспертиза) составлен в соответствии с Федеральным законом от 25.06.2002 г. № 73-ФЗ «Об объектах культурного наследия (памятниках истории и культуры) народов Российской Федерации» (гл. 5, ст. 28 – 32); «Положением о государственной историко-культурной экспертизе», утвержденным Постановлением Правительства Российской Федерации от 15.07.2009 г. № 569.

Дата начала проведения экспертизы	11 апреля 2016 г.
Дата окончания проведения экспертизы	12 мая 2016 г.
Место проведения экспертизы	г. Владивосток
Заказчик экспертизы	ФГУП «Госкорпорация по ОрВД»

### Сведения об эксперте:

<b>Фамилии, имя и отчество</b>	Попов Александр Николаевич
<b>Образование</b>	Высшее
<b>Специальность</b>	Историк, преподаватель истории
<b>Учёная степень</b>	Кандидат исторических наук
<b>Стаж работы</b>	25 лет
<b>Место работы и должность</b>	Федеральное государственное автономное образовательное учреждение высшего профессионального образования «Дальневосточный федеральный университет», директор музея.
<b>Реквизиты аттестации</b>	Приказ Министерства культуры РФ от 16.06.2015 г. № 1793 «Об утверждении статуса аттестованного эксперта по проведению государственной историко-культурной экспертизы».

Эксперт несет ответственность за достоверность сведений, изложенных в заключении экспертизы.

Эксперт  А.Н. Попов

## Сведения об организации – заказчике экспертизы

ФГУП «Госкорпорация по ОрВД», Фактический адрес филиала «Аэронавигация Дальнего Востока»: 630004, г. Хабаровск, Матвеевское шоссе, д. 28а.

## Объект экспертизы:

Земельный участок, отведенный под проектирование и строительство объекта «Реконструкция и техническое перевооружение средств наблюдения за полетами воздушных судов в районе аэродромов и на воздушных трассах» в части оснащения моноимпульсным вторичным радиолокатором трассовой радиолокационной позиции Кавалерово», расположенный в Кавалеровском районе Приморского края, в 3430 м северо-западнее горы Оловянная.

Участок расположен на территории МО Кавалеровский район, в 7 км к северу от п. Рудный, в 10 км к северо-западу от г. Кавалерово в Приморском крае (Приложение 1). Территория участка расположена на уплощенной вершине сопки, на высоте 916 – 930 м над уровнем моря, занята современными постройками и имеет многочисленные перекопы, каналы, иные современные антропогенные повреждения.

## Цель экспертизы:

1. Определение наличия или отсутствия объектов культурного наследия, включенных в реестр, выявленных объектов культурного наследия либо объектов, обладающих признаками объекта культурного наследия, на земельных участках, землях лесного фонда либо в границах водных объектов или их частей, подлежащих воздействию земляных, строительных, мелиоративных, хозяйственных работ, указанных в статье 30 Федерального закона от 25.06.2002 г. № 73-ФЗ «Об объектах культурного наследия (памятниках истории и культуры) народов Российской Федерации» работ по использованию лесов и иных работ, в случае, если орган охраны объектов культурного наследия не имеет данных об отсутствии на указанных земельных участках, землях лесного фонда либо водных объектах или их частях объектов культурного наследия либо объектов, обладающих признаками объекта культурного наследия в соответствии со статьей 3 Федерального закона от 25.06.2002 г. № 73-ФЗ «Об объектах культурного наследия (памятниках истории и культуры) народов Российской Федерации»;

2. Обеспечение сохранности объектов культурного наследия, включенных в реестр, выявленных объектов культурного наследия либо объектов, обладающих признаками объекта культурного наследия, при проведении земляных, строительных, мелиоративных, хозяйственных работ, указанных в статье 30 Федерального закона от 25.06.2002 г. № 73-ФЗ «Об объектах культурного наследия (памятниках истории и культуры) народов Российской Федерации» работ по использованию лесов и иных работ.

Эксперт



А.Н. Попов

## **Перечень документов, представленных для проведения экспертизы:**

1. Ситуационная схема расположения земельного участка, отведенного под проектирование и строительство объекта «Реконструкция и техническое перевооружение средств наблюдения за полетами воздушных судов в районе аэродромов и на воздушных трассах» в части оснащения моноимпульсным вторичным радиолокатором трассовой радиолокационной позиции Кавалерово», расположенного в Кавалеровском районе Приморского края, в 3430 м северо-западнее горы Оловянная. (Приложение 1).
2. Схема археологических работ на земельном участке, отведенном под проектирование и строительство объекта «Реконструкция и техническое перевооружение средств наблюдения за полетами воздушных судов в районе аэродромов и на воздушных трассах» в части оснащения моноимпульсным вторичным радиолокатором трассовой радиолокационной позиции Кавалерово», расположенного в Кавалеровском районе Приморского края, в 3430 м северо-западнее горы Оловянная. (Приложение 2)
3. Современное состояние территории объекта экспертизы (Приложение 3).
4. Кадастровая выписка о земельном участке от 06.08.2012 г. № 25/00-12-89357, выданная Филиалом ФГБУ «Федеральная кадастровая палата Федеральной службы кадастра и картографии» по Приморскому краю. (Приложение 2)
5. Информационный отчет Отдела археологических экспертиз КНИИ ДВФУ о проведении научных археологических работ (разведок с шурфовкой) в Кавалеровском районе Приморского края (№ 25/09-16/14 от 09.05.2016 г.) (Приложение 3).

Объем представленных материалов достаточен для проведения историко-культурной экспертизы.

## **Сведения о проведенных исследованиях:**

Для выводов экспертизы использованы результаты научных археологических исследований (разведок с шурфовкой), выполненные археологическим отрядом КНИИ ДВФУ (отв. исполнитель, Лазин Б.В.) на территории Кавалеровского района Приморского края. Археологические исследования проводились на горном кряже в 10 – 5,5 км к северу от п. Рудного на основании Открытого листа № 345 от 06.05.2016 г., выданного на имя Лазина Б.В.. Научные работы велись пешим маршрутом, протяженностью около 5 км при полосе обследования до 200 м, с целью более детального осмотра перспективных участков, закладывались разведочные шурфы. Археологические работы производились с целью поиска неизвестных ранее археологических объектов. Результат работ содержится в Информационном отчете от 11.05.2016 г. (Приложение 3). В полосу археологического обследования попал земельный участок,

Эксперт  А.Н. Попов

являющийся объектом экспертизы. Его расположение являлось перспективным для обнаружения археологического объекта, в связи с чем на территории объекта экспертизы были осмотрены геологические обнажения и произведена шурфовка (шурфы №№ 2, 3).

Археологические работы производились в составе научных археологических исследований, в том числе в границах объекта экспертизы. Описание объема и видов археологических исследований с картографическими и фото материалами даны в Информационном отчете. Сведения из Информационного отчета могут быть использованы и являются достаточными для выводов экспертизы.

### **Обоснование вывода экспертизы**

1. Научные археологические исследования выполнены в соответствии с п. 8, ст. 45 Федерального закона от 25.06.2002 г. № 73-ФЗ «Об объектах культурного наследия (памятниках истории и культуры) народов Российской Федерации».

2. Проведенная научная археологическая работа соответствует требованиям Положения «О порядке проведения археологических полевых работ и составления научной отчётной документации», утвержденного постановлением Бюро Отделения историко-филологических наук Российской академии наук от «27» ноября 2013 г. № 85, и выполнена в соответствии со Сводом реставрационных правил (СРП-2007), рекомендованным к применению письмом Министерства культуры РФ от 11.01.2012 г. № 3-01-39/10-КЧ.

3. По результатам археологических исследований было установлена следующая ситуация в отношении объектов археологического наследия:

В границах объекта экспертизы объекты археологического наследия не обнаружены.

### **ВЫВОД ЭКСПЕРТИЗЫ:**

1. **Определено отсутствие объектов культурного наследия**, включенных в реестр, выявленных объектов культурного наследия либо объектов, обладающих признаками объекта культурного наследия, на земельном участке, отведенном под проектирование и строительство объекта «Реконструкция и техническое перевооружение средств наблюдения за полетами воздушных судов в районе аэродромов и на воздушных трассах» в части оснащения моноимпульсным вторичным радиолокатором трассовой радиолокационной позиции Кавалерово», расположенном в Кавалеровском районе Приморского края, в 3430 м северо-западнее горы Оловянная.

2. Земельный участок, отведенный под проектирование и строительство объекта «Реконструкция и техническое перевооружение средств наблюдения за полетами воздушных судов в районе аэродромов и на воздушных трассах» в части оснащения моноимпульсным вторичным

радиолокатором трассовой радиолокационной позиции Кавалерово», расположенный в Кавалеровском районе Приморского края, в 3430 м северо-западнее горы Оловянная **не нуждается в обеспечении сохранности объектов культурного наследия**, включенных в реестр, выявленных объектов культурного наследия либо объектов, обладающих признаками объекта культурного наследия.

3. Проведение земляных, строительных, мелиоративных и (или) хозяйственных работ на земельном участке, под проектирование и строительство объекта «Реконструкция и техническое перевооружение средств наблюдения за полетами воздушных судов в районе аэродромов и на воздушных трассах» в части оснащения моноимпульсным вторичным радиолокатором трассовой радиолокационной позиции Кавалерово», расположенному в Кавалеровском районе Приморского края, в 3430 м северо-западнее горы Оловянная, **возможно** без мероприятий по сохранению объектов культурного наследия

#### Приложения:

1. Ситуационная схема расположения земельного участка, отведенного под проектирование и строительство объекта «Реконструкция и техническое перевооружение средств наблюдения за полетами воздушных судов в районе аэродромов и на воздушных трассах» в части оснащения моноимпульсным вторичным радиолокатором трассовой радиолокационной позиции Кавалерово», расположенного в Кавалеровском районе Приморского края, в 3430 м северо-западнее горы Оловянная.
2. Схема археологических работ на земельном участке, отведенном под проектирование и строительство объекта «Реконструкция и техническое перевооружение средств наблюдения за полетами воздушных судов в районе аэродромов и на воздушных трассах» в части оснащения моноимпульсным вторичным радиолокатором трассовой радиолокационной позиции Кавалерово», расположенного в Кавалеровском районе Приморского края, в 3430 м северо-западнее горы Оловянная.)
3. Современное состояние территории объекта экспертизы.
4. Кадастровая выписка о земельном участке от 06.08.2012 г. № 25/00-12-89357, выданная Филиалом ФГБУ «Федеральная кадастровая палата Федеральной службы кадастра и картографии» по Приморскому краю.
5. Информационный отчет Отдела археологических экспертиз КНИИ ДВФУ о проведении научных археологических работ (разведок с шурфовкой) в Кавалеровском районе Приморского края (№ 25/09-16/14 от 09.05.2016 г.).

12.05.2016 г.

Эксперт



А.Н. Попов

Эксперт



А.Н. Попов



М 1:5000 ↑  
с

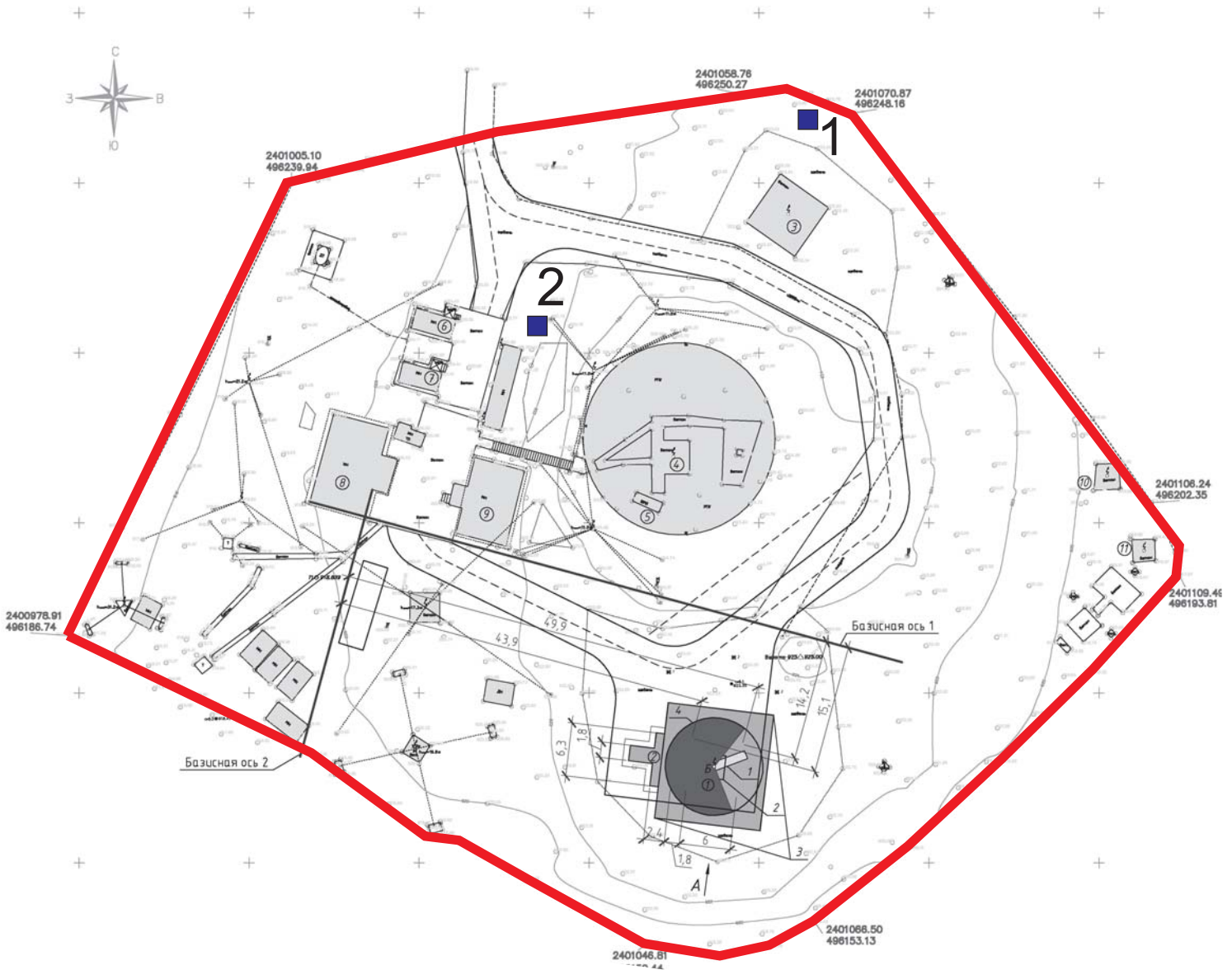
### Условные обозначения

■ - границы объекта экспертизы



Схема расположения земельного участка, для проектирования и строительства объекта «Реконструкция и техническое перевооружение средств наблюдения за полетами воздушных судов в районе аэродромов и на воздушных трассах» в части оснащения моноимпульсным вторичным радиолокатором трассовой радиолокационной позиции Кавалерово», расположенный в Кавалеровском районе Приморского края, в 3430 м северо-западнее горы Оловянная.

Эксперт

А.Н. Попов



### Условные обозначения

-  - границы территории для обследования
-  - Археологический шурф

М 1:400



Схема археологических работ на земельном участке для проектирования и строительства объекта «Реконструкция и техническое перевооружение средств наблюдения за полетами воздушных судов в районе аэродромов и на воздушных трассах» в части оснащения моноимпульсным вторичным радиолокатором трассовой радиолокационной позиции Кавалерово», расположенный в Кавалеровском районе Приморского края, в 3430 м северо-западнее горы Оловянная.

Эксперт

А.Н. Попов