

А К Т № 5
от «25» мая 2016 г.
государственной историко-культурной экспертизы

Объект экспертизы: земельный участок (кадастровый номер 25:10:011500:157) для размещения оптово-распределительного центра в Приморском крае, расположенного в Надеждинском районе Приморского края, в 915 м к востоку (азимут 99°) от ориентира – административного здания по адресу Приморский край, Надеждинский район, п. Новый, ул. Хрустальная, дом 1.

Дата начала и дата окончания проведения экспертизы:

Начало экспертизы - «20» мая 2016 г.

Окончание экспертизы – «25» мая 2016 г.

Заказчик экспертизы: *ФГБУН Институт истории, археологии и этнографии народов Дальнего Востока ДВО РАН*
690050, г. Владивосток, ул. Пушкинская, 89; тел/факс (4243) 220507; ИНН 2536036203 / КПП 253601001
Директор — Ларин В.Л.

Основание: договор гражданско-правового характера № 5 «18 » мая 2016 г.
Место проведения экспертизы: *Россия. г. Ульяновск*

Эксперт: *Юрий Анатольевич Семькин — на основании Приказа Министерства культуры Российской Федерации № 478, от 21.03.2014 г.*

Сведения об эксперте:

Образование — *высшее.*

Специальность — *историк-преподаватель*

Стаж работы по профилю экспертной деятельности — *2 года.*

Место работы и должность — *ФГБОУ ВПО Ульяновский государственный педагогический университет им. И.Н.Ульянова, доцент, НИИ истории и культуры Ульяновской области им. М.М.Карамзина, зав. отделом археологии.*

Реквизиты аттестации — *аттестован Приказом Министерства культуры Российской Федерации № 478, от 21.03.2014 г.*

Профиль экспертной деятельности — *выявленные объекты культурного наследия в целях обоснования целесообразности включения данных объектов в реестр;*

- документация, за исключением научных отчетов о выполненных археологических полевых работах, содержащая результаты исследований, в соответствии с которыми определяется наличие или отсутствие объектов, обладающих признаками объекта культурного наследия, на

Эксперт 

земельных участках, подлежащих воздействию земляных, строительных, мелиоративных, хозяйственных работ, работ по использованию лесов и иных работ;

- документация или разделы документации, обосновывающие меры по обеспечению сохранности объекта культурного наследия, включенного в реестр, выявленного объекта культурного наследия либо объекта, обладающего признаками объекта культурного наследия, при проведении земляных, мелиоративных, хозяйственных работ, указанных в настоящей статье работ по использованию лесов и иных работ в границах территории объекта культурного наследия либо на земельном участке, непосредственно связанном с земельным участком в границах территории объекта культурного наследия;

- документы, обосновывающие включение объектов культурного наследия в реестр;

Информация о том, что, в соответствии с законодательством Российской Федерации, эксперт несет ответственность за достоверность сведений, изложенных в заключении:

Эксперт предупрежден об ответственности за достоверность сведений, изложенных в заключение экспертизы в соответствии с Положением о государственной историко-культурной экспертизе, утвержденным постановлением Правительства Российской Федерации от 15.07.2009 г. № 569, а также со ст. 307 Уголовного Кодекса Российской Федерации.

Отношение к заказчику работ:

эксперт Семькин Юрий Анатольевич

— не имеет родственных связей с заказчиком (его должностными лицами, работниками);

— не состоит в трудовых отношениях с заказчиком;

— не имеет долговых или иных имущественных обязательств перед заказчиком;

— не владеет ценными бумагами, акциями (долями участия, паями в уставных капиталах) заказчика;

— не заинтересован в результатах исследований и решений, вытекающих из настоящего экспертного заключения, с целью получения выгоды в виде денег, ценностей, иного имущества, услуг имущественного характера или имущественных прав для себя или третьих лиц.

Основания проведения государственной историко-культурной экспертизы:

— Федеральный закон № 73-ФЗ «Об объектах культурного наследия (памятниках истории и культуры) народов Российской Федерации» от 25.06.2002 г. (редакция от 12.11.2012 г. с изменениями, вступившими в силу с 01.01.2013 г.).

Эксперт 

— Положение о государственной историко-культурной экспертизе (утвержденное Постановлением Правительства Российской Федерации от 15.07.2009 г. № 569).

— Положение о порядке выдачи разрешений (открытых листов) на право проведения работ по выявлению и изучению объектов археологического наследия. Утверждено Приказом Федеральной службы по надзору за соблюдением законодательства в области охраны культурного наследия от 03.02.2009 г. № 15.

— Положение о производстве археологических полевых работ (археологических раскопок и разведок) и составления отчетной научной документации. Утверждено постановлением Отделения историко-филологических наук РАН от 30.01.2013 г. № 17.

— Договор № 5 между *ФГБУН Институт истории, археологии и этнографии народов Дальнего Востока ДВО РАН* и экспертом Семькиным Ю.А.

Цель экспертизы:

Определение наличия или отсутствие объектов культурного наследия включенных в реестр, выявленных объектов культурного наследия, либо объектов культурного наследия, обладающих признаками объектов культурного наследия в случае, если органы охраны объектов культурного наследия не имеют данных об отсутствии на указанных земельных участках или их частях объектов культурного наследия, либо объектов, обладающих признаками объекта культурного наследия в соответствии со ст. 3 ФЗ (ст. 28. Федерального Закона 73-ФЗ) границах земельного участка (кадастровый номер 25:10:011500:157) для размещения оптово-распределительного центра в Приморском крае, площадь обследования 40 га, расположенного в п. Новый, в районе ул. Хрустальная, дом 1, Надеждинский район, Приморский край.

Объект экспертизы:

выполнение археологических исследований границах земельного участка (кадастровый номер 25:10:011500:157) для размещения оптово-распределительного центра в Приморском крае, площадь обследования 40 га, расположенного в п. Новый, в районе ул. Хрустальная, дом 1, Надеждинский район, Приморский край.

Перечень документов, представленных заказчиком экспертизы:

- Обзорная схема размещения земельного участка (кадастровый номер 25:10:011500:157) для размещения оптово-распределительного центра в Приморском крае, площадь обследования 40 га, расположенного в п. Новый, в районе ул. Хрустальная, дом 1, Надеждинский район, Приморский край.

Эксперт



- Координаты земельного участка (кадастровый номер 25:10:011500:157) для размещения оптово-распределительного центра в Приморском крае, площадь обследования 40 га, расположенного в п. Новый, в районе ул. Хрустальная, дом 1, Надеждинский район, Приморский край.

— Производственный отчет об археологических исследованиях в границах земельного участка (кадастровый номер 25:10:011500:157) для размещения оптово-распределительного центра в Приморском крае в 2016 году.

Сведения об обстоятельствах, повлиявших на процесс проведения и результаты экспертизы:


Обстоятельства, повлиявшие на процесс проведения и результаты экспертизы, отсутствуют.

Краткая история исследований в районе размещения объекта экспертизы:

Территория обследования в границах земельного участка (кадастровый номер 25:10:011500:157) для размещения оптово-распределительного центра в Приморском крае, расположенного в п. Новый, в районе ул. Хрустальная, дом 1, Надеждинский район, Приморский край расположена на правом склоне долины реки без названия - правобережного притока реки Болотная, и имеет форму треугольника. Северо-северо-восточная сторона площадки протяжённостью 830 м обращена в сторону реки без названия (правосторонний приток реки Болотной) и ограждена от неё полотном автодороги М60. На данном участке дороги имеется водопропускное сооружение, через которое происходит сток воды с поверхности площадки в сторону реки. Юго-западная сторона площадки отделена от застраиваемой жилыми домами территории п.г.т. Нового автодорогой, с рядом проложенных под ней водопропускными трубами, через которые происходит сток поверхностных вод, собирающихся выше по склону, на территорию площадки ОРЦ. Восточная сторона площадки граничит с территорией насосной станции (НС-4).

Через всю среднюю часть исследуемой территории протянулся овраг, имеющий несколько боковых ответвлений длиной до 120 м. Ширина основного оврага по бровкам склонов 50-80 м, высота склонов до 2,8 м. Склоны крутые, задернованы. С лева от оврага поверхность площадки представляет собой склон с направлением уклона в сторону оврага. Справа от оврага поверхность площадки представляет собой склон с направлением уклонов в сторону оврага и к автодороге М60. Данную часть площадки, на расстоянии 180-320 м от основного оврага, пересекает канал, имеющий продолжение за границами площадки в обе стороны на расстояние 1,5 км и 7 км. Ширина канала по бровкам до 15 м, высота склонов до 2,0 м. Возраст проложения канала свыше 43 лет. Согласно картам, с обновлением съёмки 1972 года, в местах пересечения канала с автодорогами, в том числе с трассой М60 и дорогой отделяющей площадку от застраиваемой территории

Эксперт



п.г.т. Нового, водопропускные сооружения отсутствуют – то есть при строительстве дорог канал пересыпался полотном дорог. В настоящее время канал не действует – не выполняет функцию по транзиту воды.

Часть исследуемой территории залесена лиственным лесом, остальная - покрыта высокотравьем и кустарником. Перед полотном дороги М60, в нижней части оврага наблюдается скопления воды в виде небольших озерков.

Практически вся исследуемая территория нарушена хозяйственной деятельностью человека (табл. 12, 17). Здесь проходят три линии ЛЭП различной мощности, на бетонных и стальных опорах (табл. 3-2, 25), огромное количество различных ям от 5 до 30 м в диаметре (табл. 4-1, 8-2, 16) с водой и без, траншеи (табл. 26) и каналы различной протяженности и ширины (табл. 21). До 1997 года в границах участка находились различные сооружения (ДОТы и ТОТы) (табл. 27) 1-го Укрепрайона (Владивостокского оборонительного рубежа).

После визуального обследования участка было хорошо видно, что его часть ни однократно подвергалась земляным перепланировкам, особенно во время строительства укрепрайона. Большая часть территории заболочена. Площадь территории обследования 40 га.

На сегодняшний момент известно 24 археологических памятника, расположенных на территории Надеждинского района Приморского края. Они включены в Список памятников Приморского края, а также в Свод археологических памятников (1991): 1 - Дорога древняя на левом берегу р.Клепачная, правого притока р.Раздольная, к западу от вала; 2 - Дорога древняя на левом берегу рек Клепачная, Кедровка, Раздольная и Перевозочная, к западу от вала; 3 - Валу на реках Клепачная, Кедровка, Раздольная и Перевозочная; 4 – Неолитическая стоянка на п-ов Де Фриз, в средней части полуострова; 5 – Курган на п-ов Де Фриз, в средней части полуострова, у современного кладбища; 6 - Поселение раннего железного века на п-ов Де Фриз, на оконечности мыса на полуострове; 7 - Чапаево. Стоянка 3 раннего железного века в п.Чапаево (1,5км западнее), левый берег ключа, впадающего в Амурский залив (уровень морского пляжа) справа от дороги турбаза-Чапаево; 8 - Чапаево. Стоянка 2 раннего железного века в п.Чапаево (1,5км западнее), правый берег небольшого ключа, впадающего в Амурск ий залив(уровень морского пляжа), устье р.Раздольная; 9 - Чапаево. Стоянка 4 раннего железного века в п.Чапаево (1,7км западнее), берег Амурского залива, уровень морского пляжа, 100м западнее стоянки Чапаево 3; 10 - Чапаево. Стоянка 1 раннего железного века в п.Чапаево (1,8 км северо-западнее), р.Раздольная (левый берег, устьевая часть), на мысу; 11 - Стоянка верхнего палеолита в пос.Раздольное, в 0.5км севернее поселка, на левом берегу реки Раздольная, на холме; 12 – Городище на р.Кедровка, в приустьевой части левого берега реки, правого притока р. Раздольная; 13 – Городище на р.Клепачная (правый приток р.Раздольная), при выходе реки из пади; 14 - Тимофеевка. Стоянка 3 верхнего палеолита на р.Полтавка (правый

Эксперт



берег)-приток р.Раздольная, на мысовидном участке 10-12м террасы; 15 - Стоянка железного века на р.Раздольная, в долине реки, на оконечности мыса между реками Раздольная и Поповка, недалеко от южной окраины пос.Раздольного; 16 - Усть-Раздольное. Поселение на р.Раздольная, в приустьевой части реки, на сопке левого берега, в 4 км юго-западнее п.Тавричанка; 17 - Городище на р.Раздольная, на левом берегу реки, у места впадения в нее реки Кипарисовка; 18 - Курганы на р.Шмидтовка, на левом берегу устья реки, в северной части побережья Амурского залива; 19 - Ананьевское городище (XIII в.), расположено - с.Веневитиново, в 4.5-5км юго-западнее села, в долине р.Ананьевка, правого притока р.Раздольная, на горном мысу, 1 км ю-з с. Ананьевка; 20 - Нежино. Стоянка 2 раннего железного века в с. Нежино (0,7км севернее южной окраины), р.Нежинка, на мысу 1-ой надпойменной террасы левого берега (правый приток р.Раздольная); 21 - Нежино. Стоянка 1 раннего железного века в с.Нежино, 0,5км севернее южной окраины, р.Нежинка, на мысу 1-ой надпойменной террасы левого берега (правый приток р.Раздольная); 22 - Курган в с.Тереховка, в 6 км ю-западнее села, в сторону п.Раздольный, на правом берегу р.Раздольная; - 23 - Поселение XII в. с.Тереховка, у села, на правом берегу р.Раздольная; 24 - Стоянка (неолит) в с.Вольно-Надеждинское, в 1-1.5 км с-восточнее села, на 15-метровой террасе р. Шмидтовка.

Из всех вышеперечисленных памятников только неолитическая стоянка, расположенная в 1-1.5 км с-восточнее села, на 15-метровой террасе р. Шмидтовка, находится относительно недалеко от места исследований.

Использованные источники и литература:

Буссе Ф.Ф., Кропоткин Л.А. Остатки древностей в Амурском крае //ЗОИАК. Владивосток, 1908. Т. 12.

Кафаров П.И. Этнографическая экспедиция в Южно-Уссурийском крае //Зап. ИРГО. СПб., 1871. Т=7. Отд. 2. Вып. 2, 3.

Окладников А.П.. Отчет об археологическом исследовании Приморского края летом 1955 г. // Архив ИА АН СССР. Р-1, № 1189.

Раскопки Н.Г. Харламова в Дальневосточном крае. Отчет-дневник о работе в 1928 г., опись материалом и карта // Архив ЛОИА АН СССР. Ф. 2, № 135.


Андреева Ж.В. Отчет об археологических работах в Приморье в 1967 г. // Архив ИА АН СССР. Р-1, № 3288.

Кузнецов А.М. Разведка на палеолитических памятниках в Надеждинском районе Приморского края осенью 1974 г. // Архив ИА АН СССР. Р-1, № 5590.

Памятники истории и культуры Приморского края. Материалы к своду. Владивосток, 1991.

Сакмаров С.А. Отчет о поисково-разведочных работах в Надеждинском и Хасанском районах Приморского края в 2004 г. // Архив ИИАЭ.

Эксперт



Сведения о проведенных исследованиях с указанием примененных методов, объема и характера выполненных работ:

В ходе исследования эксперт, стремился к достижению научной обоснованности, объективности и законности. Основным принципом научного исследования являлось соблюдение презумпции сохранности вновь выявленных объектов культурного наследия при любой намечаемой хозяйственной деятельности. Принцип соблюдения требований безопасности в отношении объектов культурного наследия дополнялся требованиями достоверности и полноты информации, которая легла в основу выводов эксперта.

При подготовке настоящего заключения исследованы научная документация, представленные на экспертизу, изучены архивные материалы, научная литература и фондовые источники по состоянию на 2016 год, касающиеся данных объектов. Имеющийся материал достаточен для выводов и заключения по предмету экспертизы.

Экспертом применялся сравнительный объектно-ориентированный анализ, с учетом принципа историзма, при подробном изучении всех документальных и материальных данных, собранных по объекту. Окончательный результат исследований (заключение) оформлен в форме Акта государственной историко-культурной экспертизы.

Факты и сведения, выявленные и установленные в результате проведенных исследований:


В мае 2016 г. сотрудниками Института истории, археологии и этнографии народов Дальнего Востока ДВО РАН было проведено археологическое обследование в границах земельного участка (кадастровый номер 25:10:011500:157) для размещения оптово-распределительного центра в Приморском крае, расположенного в п. Новый, в районе ул. Хрустальная, дом 1, Надеждинский район, Приморский край. Работы проводились по Договору № 3 АРХ – от 11 мая 2016 года с ООО «Проектная компания «ОРЦ».

Работы проводились по Открытому листу № 698, выданному МК РФ на имя Зав. Отделом средневековой археологии Института истории, археологии и этнографии народов Дальнего Востока ДВО РАН Надежды Григорьевны Артемьевой.

Цель исследований – определение отсутствия или наличия объектов археологического наследия (ОАН) в границах земельного участка (кадастровый номер 25:10:011500:157) для размещения оптово-распределительного центра в Приморском крае.

Основные задачи работ: получение полного объема необходимой информации для определения отсутствия или наличия объектов археологического наследия (ОАН) обследование в границах земельного

Эксперт



участка (кадастровый номер 25:10:011500:157) для размещения оптово-распределительного центра в Приморском крае, расположенного в п. Новый, в районе ул. Хрустальная, дом 1, Надеждинский район, Приморский край.

Археологические изыскания включили в себя: историко – культурную оценку территории и предварительные научно-исследовательские работы; полевые научно-исследовательские работы – археологическая разведка. Археологическая разведка – научное обследование территории с целью выявления и первичного полевого изучения новых объектов археологического наследия (памятников археологии), а также получения современных данных о ранее выявленных объектах археологического наследия. В ходе археологической разведки выполнялись: визуальный осмотр местности, поиск выхода культурного слоя и остатков древних сооружений; закладка шурфов. Все шурфы получили географические координаты с помощью GPS-приемника GPSmap 60Сх, в системе WGS84. В процессе закладки шурфов давалось их описание, включающее географическое положение, привязку к населенным пунктам, характеристику рельефа и топографических особенностей, описание стратиграфии. В связи с тем, что на обследуемом участке землеотвода отсутствовали признаки объекта археологического наследия, фотографическая фиксация давалась одного из бортов каждого разведочного шурфа. После окончания разведочных работ все шурфы рекультивировались, что подтверждается фотографией.

Обследование территории: после визуального обследования участка было хорошо видно, что его часть ни однократно подвергалась земляным перепланировкам, особенно во время строительства укрепрайона. Большая часть территории заболочена. В шурфах, пробитых в этих места, после снятия дернового слоя – серо-коричневого суглинка, сразу же начинала проступать вода. В связи с этим разведочные шурфы закладывались в наиболее перспективных местах для выявления объектов культурного наследия, а также в зонах, прилегающих к объекту. Географические координаты шурфов получены с помощью GPS-приемника GPSmap 60Сх, в системе WGS84 с точностью $\pm 20-30$ м.

В процессе полевых археологических работ на исследуемой территории было заложено 5 шурфа без наличия остатков культурного слоя.

ЗАКЛЮЧЕНИЕ (ОБОСНОВАНИЕ ВЫВОДА) ЭКСПЕРТИЗЫ:

Представленный на экспертизу материал по земельному участку (кадастровый номер 25:10:011500:157) для размещения оптово-распределительного центра в Приморском крае, расположенного в Надеждинском районе Приморского края, в 915 м к востоку (азимут 99°) от ориентира – административного здания по адресу Приморский край, Надеждинский район, п. Новый, ул. Хрустальная, дом 1 подготовлен в соответствии с требованиями законодательства Российской Федерации в области государственной охраны объектов культурного наследия.

Эксперт 

Обобщая результаты проведенного археологического обследования, можно сказать следующее: при археологическом обследовании в границах земельного участка (кадастровый номер 25:10:011500:157), для размещения оптово-распределительного центра в Приморском крае, площадью 40 га, наличие объектов культурного наследия, включенных в реестр, выявленных объектов культурного наследия либо объектов, обладающих признаками объекта культурного наследия не выявлено.

Земельный участок (кадастровый номер 25:10:011500:157) отведенный для размещения оптово-распределительного центра в Приморском крае, расположенного в Надеждинском районе Приморского края, в 915 м к востоку (азимут 99°) от ориентира – административного здания по адресу Приморский край, Надеждинский район, п. Новый, ул. Хрустальная, дом 1, не нуждается в обеспечении сохранности, т.к. наличие объектов культурного наследия, включенных в реестр объекты культурного наследия, либо объектов культурного наследия, обладающих признаками объектов культурного наследия не выявлено.

Проведение земляных, строительных, мелиоративных и (или) хозяйственных работ на земельном участке (кадастровый номер 25:10:011500:157) отведенный для размещения оптово-распределительного центра в Приморском крае, расположенного в Надеждинском районе Приморского края, в 915 м к востоку (азимут 99°) от ориентира – административного здания по адресу Приморский край, Надеждинский район, п. Новый, ул. Хрустальная, дом 1, возможно.

Экспертное заключение положительное.

Я, Семькин Юрий Анатольевич, в соответствии с законодательством Российской Федерации несу ответственность за достоверность и обоснованность сведений и выводов, изложенных в настоящем Акте.

Эксперт по проведению государственной историко-культурной экспертизы




«25» мая 2016 г.

Приложение:

1. Проектная документация ООО «Проектная компания «ОРЦ» границах земельного участка (кадастровый номер 25:10:011500:157) для размещения оптово-распределительного центра в Приморском крае, расположенного в Надеждинском районе Приморского края, в 915 м к

Эксперт



востоку (азимут 99°) от ориентира – административного здания по адресу Приморский край, Надеждинский район, п. Новый, ул. Хрустальная, дом 1.

2. Производственный отчет об археологических исследованиях в границах земельного участка (кадастровый номер 25:10:011500:157) для размещения оптово-распределительного центра в Приморском крае в 2016 году.

Настоящий акт содержит 10 (десять) страниц.

Настоящий акт составлен в 4 (четыре) аутентичных экземплярах.

Эксперт 